

HLAVNÍ PROJEKTANT <b>MSS-projekt s.r.o.</b> SÍDLO: MICHELSKÁ 580/63, 140 00 PRAHA 4 POBOČKA: ŽEROTÍNOVA 992, 755 01 VSETÍN TEL.: +420 571 415 366 IČ: 26849836 DIČ: CZ26849836		INVESTOR <b>Město Kopřivnice</b> Štefánikova 1163 Kopřivnice 742 21		
HLAVNÍ INŽENÝR PROJEKTU	ING. MARTIN MYNAŘÍK	PROFESE		
ZODPOVĚDNÝ PROJEKTANT	ING. MILAN KOŇAŘ			
VYPRACOVAL	Jaroslav Martinec			
KONTRLOVAL	Jaroslav Martinec			
MÍSTO STAVBY				
NÁZEV STAVBY <b>Rozšíření parkovacích ploch na ulici Družební v Kopřivnici</b>		STUPEŇ	DSP	
NÁZEV PROJEKTOVÉ ČÁSTI <b>DOKLADOVÁ ČÁST</b>		DATUM	09/2016	
		FORMÁT	-	
		MĚŘÍTKO	-	
		Č. ZAKÁZKY	-	
NÁZEV OBJEKTU	-	ČÁST	OBJEKT	PŘÍLOHY
NÁZEV ČÁSTI DOKUMENTACE OBJEKTU	-			
NÁZEV PŘÍLOHY	-			
		Č.	Č. PŘ.	
		-	-	

<b>F.1 IDENTIFIKAČNÍ ÚDAJE .....</b>	<b>1</b>
<b>ÚDAJE O STAVBĚ .....</b>	<b>1</b>
<b>ÚDAJE O ŽADATELI .....</b>	<b>1</b>
<b>ÚDAJE O ZPRACOVATELI DOKUMENTACE.....</b>	<b>1</b>
<b>F.2 VSTUPNÍ PODKLADY .....</b>	<b>2</b>
<b>F.3 VYJÁDRĚNÍ, ROZHODNUTÍ, STANOVISKA .....</b>	<b>3</b>

## F.1 IDENTIFIKAČNÍ ÚDAJE

### ÚDAJE O STAVBĚ

Název stavby: **ROZŠÍŘENÍ PARKOVACÍCH PLOCH NA ULICI DRUŽEBNÍ V KOPŘIVNICI**

Místo stavby: k.ú.Kopřivnice [669393]

Pozemky pro potřebu stavby: viz příloha C.03 – KATASTRÁLNÍ SITUAČNÍ VÝKRES

Předmět dokumentace: Dokumentace pro stavební povolení

### ÚDAJE O ŽADATELI

Objednatel a investor: **Město Kopřivnice**  
Štefánikova 1163, 742 21 Kopřivnice

### ÚDAJE O ZPRACOVATELI DOKUMENTACE

Autor návrhu: MSS-projekt s.r.o.  
Petr Jeřábek  
Žerotínova 992, 755 01 Vsetín  
Email: jerabek@mss-projekt.cz  
Tel.: +420 774 443 363

Autor projektu: MSS-projekt s.r.o.  
Bc. Jaroslav Martinec  
Žerotínova 992, 755 01 Vsetín  
Email: martinec@mss-projekt.cz  
Tel.: +420 775 441 206

Zodpovědný projektant: Ing. Milan Koňář  
Žerotínova 992, 755 01 Vsetín  
ČKAIT 1301681  
autorizovaný inženýr pro dopravní stavby

Vypracovala: Dana Krčmářová  
Tel.: +420 774 343 761, email: krcmarova@mss-projekt.cz

Kontrolovala: Alena Válková  
Tel.: +420 774 847 053, email: valkova@mss-projekt.cz



**Odbor stavebního řádu, územního plánování a památkové péče**

Č. J.: 70741/2018/PšeJa  
SPIS. ZN.: SÚP-15600/2018  
VYŘIZUJE/ÚTVAR: Ing. Jana Pšejová/Stavební úřad  
TELEFON: 556 879 679; 736 614 202  
E-MAIL: jana.psejova@koprivnice.cz

**Město Kopřivnice, IČO 00298077**  
**Štefánikova 1163/12**  
**742 21 Kopřivnice**

**zastoupené:**

**DATUM:** 16. listopadu 2018

**Městský úřad Kopřivnice**  
**odbor rozvoje města**

## ÚZEMNÍ ROZHODNUTÍ

### Výroková část

Dne 19.10.2018 podalo Město Kopřivnice, IČO 00298077, Štefánikova 1163/12, 742 21 Kopřivnice, zastoupené v řízení Městským úřadem Kopřivnice, odborem rozvoje města, žádost na vydání územního rozhodnutí o umístění stavby:

### **Rozšíření parkovacích ploch na ulici Družební v Kopřivnici**

na pozemcích parc. č. 584/1, 584/28 a 584/31, to vše v kat. území Kopřivnice.

Odbor stavebního řádu, územního plánování a památkové péče Městského úřadu Kopřivnice, jako stavební úřad příslušný podle § 13 odst. 1 písm. c) zákona č. 183/2006 Sb., o územním plánování a stavebním řádu (stavební zákon), ve znění pozdějších předpisů, (dále jen "stavební zákon"), posoudil žádost podle ustanovení § 84 až § 90 stavebního zákona a na základě tohoto posouzení vydává podle ustanovení § 79 a § 92 stavebního zákona a ustanovení § 9 vyhlášky č. 503/2006 Sb., o podrobnější úpravě územního rozhodování, územního opatření a stavebního řádu, ve znění pozdějších předpisů,

### **rozhodnutí o umístění stavby**

**Rozšíření parkovacích ploch na ulici Družební v Kopřivnici** na pozemcích parc. č. 584/1 (ostatní plocha - zeleň), 584/28 (ostatní plocha - zeleň) a 584/31 (ostatní plocha - zeleň), to vše v kat. území Kopřivnice.

Označení účastníků řízení podle § 27 odst. 1 zákona č. 500/2004 Sb., správní řád, ve znění pozdějších předpisů, (dále jen "správní řád"):

Město Kopřivnice Štefánikova 1163/12, 742 21 Kopřivnice, zast. Odborem rozvoje města Městského úřadu v Kopřivnici

SLUMEKO, s.r.o., Štefánikova 58/31, 742 21 Kopřivnice

Česká telekomunikační infrastruktura a.s., Olšanská 2681/6, Žižkov, 130 00 Praha 3

ČEZ Distribuce, a. s., Teplická 874/8, Děčín IV-Podmokly, 405 02 Děčín 2

GridServices, s.r.o., Plynárenská 499/1, Zábrdovice, 602 00 Brno 2

Kabelová televize Kopřivnice, s.r.o., Záhumenní 1152/4a, 742 21 Kopřivnice

Severomoravské vodovody a kanalizace Ostrava a.s., 28. října 1235/169, Mariánské Hory, 709 00 Ostrava 9

TEPLO Kopřivnice s.r.o., Štefánikova 1163/12, 742 21 Kopřivnice

Město Kopřivnice – Městský úřad Kopřivnice, Štefánikova 1163/12, CZ-742 21 Kopřivnice  
tel.: +420 556 879 411, fax: +420 556 812 758, posta@koprivnice.cz, www.koprivnice.cz  
IDS: 42bb7zg, IČ: 00298077, DIČ: CZ00298077, číslo bankovního účtu: 1767241349/0800



Popis stavby:

Je navrženo rozšíření stávající dvoupruhové směrově nerozdělené místní komunikace ul. Družební ze stávající šířky 4,0 m na 5,0 m (vždy přilehlého jízdního pruhu k parkovacím plochám) v daných dvou úsecích - A (délka úseku 60 m) a B (délka úseku 107 m). Dále je navrženo rozšíření stávajících parkovacích ploch o stávající zatravněné plochy na pozemku investora p.č. 584/1. Tím dojde k rozšíření parkovacích ploch o cca 326 m<sup>2</sup>. Základní uspořádání parkovacích stání pro osobní automobily je navrženo kolmé s délkou 5,0 m (bez převisu vozidla) a 4,5 m (s převisem vozidla) a základní šířkou stání 2,5 m (pro najetí couváním). Parkovací stání pro vozidla přepravující osoby těžce pohybově postižené je navrženo se základní šířkou 3,5 m.

Povrch místní komunikace je navržen z asfaltbetonu, v místě jejího rozšíření je navržena výměna podkladních vrstev a v případě nutnosti i sanace zemní pláně. Základní příčný spád upravované části komunikace je navržen 2,5 % směrem od osy vozovky k obrubníku.

Povrch parkovacích ploch je navržen z vegetační dlažby s otevřenými spárami vyplněné drobným šterkem (typ „HYDROSET“) a dále je navržena výměna podkladních vrstev a v případě nutnosti i sanace zemní pláně. Základní příčný spád parkovacích ploch je navržen 2,0 % směrem ke komunikaci.

Parkovací plochy a komunikace budou lemovány betonovými silničními obrubníky 15/25 položenými ve výšce vozovky +0,10 m, stávající budou vyměněny za nové.

V rámci stavby bude provedena také stavební úprava stávajícího odvodnění ve správě a majetku města. Odvodnění dešťových vod z povrchu místní komunikace bude zachováno jako stávající - příčným a podélným sklonem svedeno do stávajících a obnovených uličních vpustí. Nevznikají zde žádné nové napojovací body na jednotnou kanalizaci ve správě SmVAK a.s. V rámci stavby budou přesunuty nebo zrušeny (nahrazeny žlaby) nevhodně umístěné stávající uliční vpusti ve správě SLUMEKA s.r.o. (viz situační výkres). V místě parkovacích stání budou zrušené vpusti nahrazeny sběrnými žlaby podél parkovacích stání svedenými do retenčních nádrží z plastových voštinových bloků s regulovaným celkovým odtokem do kanalizace max. 3,0 l/s (0,5÷2,5) pomocí stávajících kanalizačních přípojek zrušených nebo obnovených uličních vpustí ve správě SLUMEKA s.r.o.

Dešťové vody z povrchu upravovaných stávajících a nových parkovacích ploch budou řešeny primárně celoplošným vsakováním pomocí vegetační dlažby s otevřenými spárami vyplněné drobným šterkem (typ „HYDROSET“). Pro zamezení podmáčení podloží parkovacích ploch budou umístěny příčné drenáže (á 6 m), které budou napojené na odvodnění zemní pláně a následně do retenčních nádrží. Povrchové vody z jednotlivých parkovacích ploch budou svedeny příčnými drenážemi a novými sběrnými žlaby podél parkovacích stání svedenými do retenčních nádrží z plastových voštinových bloků s regulovaným celkovým odtokem do kanalizace max. 3,0 l/s. Retenční nádrže jsou navrženy na celkový povrchový odtok z ploch parkovacích stání a přilehlé komunikace dle spádových poměrů. Při návrhu RN bylo uvažováno s povrchem parkovacích stání ze zámkové dlažby s těsnými spárami, což je na stranu bezpečnou (nebylo uvažováno se vsakem, který dlažba s otevřenými spárami umožňuje).

Dešťové vody z povrchu chodníků budou odstraněny vsakováním do okolního terénu.

Z důvodu příčného rozšíření místní komunikace v úseku A dojde ke zvýšení výměry odvodňované asfaltové plochy komunikace o 70 m<sup>2</sup> a o 56 m<sup>2</sup> parkovacích stání z dlažby s otevřenými spárami.

V úseku B dojde ke zvýšení výměry odvodňované asfaltové plochy komunikace o 80 m<sup>2</sup> a o 355 m<sup>2</sup> parkovacích stání z dlažby s otevřenými spárami (z toho 74 m<sup>2</sup> byly původní asfaltová parkovací stání). Zemní plán bude nově odvodněna pomocí drenážní PE trubky DN 160, která bude v úseku A zaústěna do uličních vpustí ve správě SLUMEKA s.r.o. a v úseku B do retenčních nádrží s regulovaným odtokem.

Projekt počítá s návrhem nových i s opravou stávajících komunikací pro pěší. Základní šířka nových chodníků je 2,0 m, u opravovaných chodníků se odvíjí od jejich stávající šířky, která je od 1,1 m do 3,0 m. Povrch bude ze zámkové dlažby tl. 60 mm v šedé barvě. U parkovacích ploch budou ohraničeny betonovými silničními obrubníky 15/25 položenými ve výšce vozovky +0,10 m. V místech, kde bude chodník snížený, budou použity nájezdové obrubníky 15/15 položené ve výšce vozovky +0,02 m a dvojice přechodových obrubníků. V místě snížení obrubníku bude probíhat varovný pás šířky 0,4 m ze zámkové dlažby s výstupky v červené barvě. Varovný pás bude končit ve výšce nad vozovkou +0,08 m. Příčný spád bude 2,0 % směrem k parkovacím plochám. Přirozená vodící linie

chodníku bude tvořena chodníkovým obrubníkem 10/25 zvýšeným oproti chodníku min. o 0,06 m. Chodníky budou na obou koncích plynule navázány na stávající vedení chodníků.

Dále jsou navržena místa pro kontejnery v úseku A o celkové kapacitě 6 kontejnerů a v úseku B o celkové kapacitě 10 kontejnerů. Povrch bude tvořit zámková dlažba šedé barvy - skladba totožná se skladbou chodníků.

**Stavební úřad stanovuje pro umístění stavby a projektovou přípravu stavby tyto podmínky:**

1. Stavba bude umístěna na pozemcích parc. č. 584/1 (ostatní plocha - zeleň), 584/28 (ostatní plocha - zeleň) a 584/31 (ostatní plocha - zeleň), to vše v kat. území Kopřivnice tak, jak je zakresleno ve výkresu „Celková situace stavby“ č. C.02, který je nedílnou součástí projektové dokumentace, kterou zpracoval Bc. Jaroslav Martinec a Ing. Milan Koňář - ČKAIT 1301681, MSS-projekt s.r.o., Žerotínova 992, 755 01 Vsetín.
2. Pro uskutečnění umísťované stavby a zařízení staveniště se vymezují části pozemků parc. č. 584/1 (ostatní plocha - zeleň), 584/28 (ostatní plocha - zeleň) a 584/31 (ostatní plocha - zeleň), to vše v kat. území Kopřivnice.
3. Napojení na komunikace – provede se napojení na ul. Družební, která je součástí stávající komunikační sítě v území.
4. Požadavky vyplývající z ochranných pásem a chráněných území - při zpracování DSP nutno vycházet z vyjádření společností:
  - stanoviska Severomoravské vodovody a kanalizace Ostrava a.s., ze dne 7.9.2017 zn. 9773/V021002/2017/NO a ze dne 30.8.2018 zn. 9773/V018907/2018/GE – nutno dodržet podmínky ze sdělení a ze stanoviska
  - sdělení a stanoviska ČEZ Distribuce, a.s., ze dne 11.9.2018 zn. 0100984664, ze dne 4.9.2017 zn. 1094372524 a ze dne 12.10.2018 zn. 1100457716 - nutno dodržet podmínky ze stanoviska
  - vyjádření TEPLA Kopřivnice, s.r.o., ze dne 4.8.2016 a ze dne 30.8.2017 – nutno dodržet podmínky z vyjádření
  - vyjádření CETIN – Česká telekomunikační infrastruktura a.s., ze dne 17.8.2017 č.j. 693256/17, ze dne 22.8.2017 č.j. 696604/17 a ze dne 25.8.2017 zn. 368/17dm – nutno dodržet podmínky z vyjádření
  - stanovisko GridServices, s.r.o., ze dne 29.8.2017 zn. 5001572207 – nutno dodržet podmínky ze stanoviska
  - vyjádření SLUMEKO, s.r.o., ze dne 29.8.2017 č.j. 125/2017/ŠM a ze dne 29.8.2017 č.j. 130/2017/ŠM – nutno dodržet podmínky z vyjádření
  - vyjádření Kabelová televize Kopřivnice, s.r.o., ze dne 30.8.2017 a ze dne 27.9.2018 – nutno dodržet podmínky z vyjádření
5. Dodržet podmínku ze závazného stanoviska Hasičského záchranného sboru MSK, územního odboru Nový Jičín, ze dne 6.10.2017 č.j. HSOS-9885-2/2017:
  - předložit projektovou dokumentaci pro stavební řízení, jejíž součástí bude požárně bezpečnostní řešení stavby.
6. Při projektování nutno respektovat stavební zákon, jeho prováděcí vyhlášky a další navazující legislativu, zejména podmínky:
  - vyhlášky č. 268/2009 Sb., o technických požadavcích na stavby, ve znění pozdějších předpisů
  - zákona č. 13/1997 Sb., o pozemních komunikacích, ve znění pozdějších předpisů
  - vyhlášky č. 104/1997 Sb., kterou se provádí zákon o pozemních komunikacích
  - vyhlášky č. 398/2009 Sb., o obecných technických požadavcích zabezpečujících bezbariérové užívání staveb

7. Pro zpracování PD nutno zajistit vytyčení podzemních vedení přímo v terénu a dodržet podmínky správců jednotlivých sítí.
8. Před započítím prací požádá stavebník příslušný speciální stavební úřad o vydání stavebního povolení. K žádosti předloží doklady v souladu s ustanovením § 110 stavebního zákona. Projektová dokumentace bude zpracována v souladu s vyhláškou č. 146/2008 Sb., o rozsahu a obsahu projektové dokumentace dopravních staveb.

### Odůvodnění

Dne 19.10.2018 podalo Město Kopřivnice, IČO 00298077, Štefánikova 1163/12, 742 21 Kopřivnice, zastoupené v řízení Městským úřadem Kopřivnice, odborem rozvoje města, žádost na vydání územního rozhodnutí o umístění výše uvedené stavby. Uvedeným dnem bylo řízení zahájeno.

Při vymezování okruhu účastníků územního řízení dospěl stavební úřad k závěru, že v daném případě toto právní postavení přísluší

- podle ust. § 85 odst. 1 písm. a) stavebního zákona **žadatel** - *Město Kopřivnice, Štefánikova 1163/12, 742 21 Kopřivnice, zast. Odborem rozvoje města Městského úřadu v Kopřivnici*
- podle ust. § 85 odst. 1 písm. b) stavebního zákona **obcí** - *Město Kopřivnice, Štefánikova 1163/12, 742 21 Kopřivnice*
- podle ust. § 85 odst. 2 písm. a) stavebního zákona **vlastníkovi pozemku nebo stavby, na kterých má být požadovaný záměr uskutečněn, není-li sám žadatelem, nebo tomu, kdo má jiné věcné právo k tomuto pozemku nebo stavbě** - *Město Kopřivnice, Štefánikova 1163/12, 742 21 Kopřivnice; SLUMEKO, s.r.o., Štefánikova 58/31, 742 21 Kopřivnice; Česká telekomunikační infrastruktura a.s., Olšanská 2681/6, Žižkov, 130 00 Praha 3; ČEZ Distribuce, a. s., Teplická 874/8, Děčín IV-Podmokly, 405 02 Děčín 2; GridServices, s.r.o., Plynárenská 499/1, Zábrdovice, 602 00 Brno 2; Kabelová televize Kopřivnice, s.r.o., Záhumenní 1152/4a, 742 21 Kopřivnice; Severomoravské vodovody a kanalizace Ostrava a.s., 28. října 1235/169, Mariánské Hory, 709 00 Ostrava 9; TEPLA Kopřivnice s.r.o., Štefánikova 1163/12, 742 21 Kopřivnice*
- podle ust. § 85 odst. 2 písm. b) stavebního zákona **osobám, jejichž vlastnické nebo jiné věcné právo k sousedním stavbám anebo sousedním pozemkům nebo stavbám na nich může být územním rozhodnutím přímo dotčeno** - *Město Kopřivnice, Štefánikova 1163/12, 742 21 Kopřivnice; SLUMEKO, s.r.o., Štefánikova 58/31, 742 21 Kopřivnice; Česká telekomunikační infrastruktura a.s., Olšanská 2681/6, Žižkov, 130 00 Praha 3; ČEZ Distribuce, a. s., Teplická 874/8, Děčín IV-Podmokly, 405 02 Děčín 2; GridServices, s.r.o., Plynárenská 499/1, Zábrdovice, 602 00 Brno 2; Kabelová televize Kopřivnice, s.r.o., Záhumenní 1152/4a, 742 21 Kopřivnice; Severomoravské vodovody a kanalizace Ostrava a.s., 28. října 1235/169, Mariánské Hory, 709 00 Ostrava 9; TEPLA Kopřivnice s.r.o., Štefánikova 1163/12, 742 21 Kopřivnice*

Navrhovaným umístěním stavby nemohou být dotčena vlastnická i případná jiná věcná práva dalších osob k sousedním pozemkům a stavbám na nich včetně staveb veřejné technické a dopravní infrastruktury. V případě navrhované stavby nestanoví žádný zvláštní předpis postavení účastníka řízení žádným dalším osobám.

Stavební úřad opatřením ze dne 24.10.2018 oznámil zahájení řízení všem známým účastníkům řízení a dotčeným orgánům a upozornil je v souladu s ustanovením § 89

stavebního zákona na lhůtu pro podání závazných stanovisek, námitek a připomínek. Tuto lhůtu stavební úřad určil nejpozději do 15 dnů od doručení oznámení zahájení řízení.

Zároveň vzhledem k tomu, že byly stavebnímu úřadu dobře známy poměry v území a žádost poskytovala dostatečný podklad pro posouzení záměru, stavební úřad v souladu s ustanovením § 87 odst. 1 stavebního zákona upustil od ústního jednání.

Stavební úřad vyhodnotil doklady předložené k žádosti o vydání územního rozhodnutí a zjistil, že splňují požadavky ustanovení § 86 stavebního zákona; žádost obsahuje:

- základní údaje o požadovaném záměru, identifikační údaje o pozemku nebo stavbě, na nichž se má záměr uskutečnit, uvedení osob, které mají vlastnické nebo jiné věcné právo k sousedním pozemkům nebo stavbám na nich, jestliže může být jejich právo územním rozhodnutím přímo dotčeno.
- souhlas k umístění stavebního záměru podle § 184a odst. 3 stavebního zákona – se nedokládá, vlastníkem je žadatel (vlastnické právo bylo ověřeno nahlédnutím do katastru nemovitostí)
- závazná stanoviska, popřípadě rozhodnutí dotčených orgánů nebo jiné doklady podle zvláštních právních předpisů
  - závazné stanovisko úseku územního plánování odboru stavebního řádu, územního plánování a památkové péče Městského úřadu Kopřivnice, č.j. 80715/2018/Kvito, sp.zn. SÚP-121/2018 ze dne 16.11.2018
  - sdělení a vyjádření odboru životního prostředí Městského úřadu Kopřivnice, č.j. 41909/2017/BoZu, sp.zn. OŽP-6696/2017 ze dne 26.9.2017
  - souhlasné závazné stanovisko Hasičského záchranného sboru MSK, územní odbor Nový Jičín, č.j. HSOS-9885-2/2017 ze dne 6.10.2017
  - souhlasné závazné stanovisko Krajské hygienické stanice MSK, územní pracoviště Nový Jičín, č.j. KHSMS 43251/2017/NJ/HOK ze dne 18.9.2017
  - vyjádření Policie ČR, Krajské ředitelství policie MSK, územní odbor Nový Jičín, dopravní inspektorát, ze dne 16.11.2017, č.j. KRPT-250725-1/ČJ-2017-070406
- stanoviska vlastníků veřejné dopravní a technické infrastruktury k možnosti a způsobu napojení nebo k podmínkám dotčených ochranných a bezpečnostních pásem
  - sdělení a stanovisko ČEZ Distribuce, a.s., ze dne 11.9.2018 zn. 0100984664, ze dne 4.9.2017 zn. 1094372524 a ze dne 12.10.2018 zn. 1100457716 - nutno dodržet podmínky ze sdělení a ze stanoviska
  - sdělení Telco Pro Services, a.s., ze dne 11.9.2018 zn. 0200804640 – nenachází se KZ
  - stanoviska Severomoravské vodovody a kanalizace Ostrava a.s., ze dne 7.9.2017 zn. 9773/V021002/2017/NO a ze dne 30.8.2018 zn. 9773/V018907/2018/GE – nutno dodržet podmínky ze stanovisek
  - vyjádření CETIN – Česká telekomunikační infrastruktura a.s., ze dne 17.8.2018 č.j. 693256/17, ze dne 22.8.2017, č.j. 696604/17 a ze dne 25.8.2017, zn. 368/17dm – nutno dodržet podmínky z vyjádření
  - stanovisko GridServices, s.r.o., ze dne 29.8.2017, zn. 5001572207 – nutno dodržet podmínky ze stanoviska
  - vyjádření SLUMEKO, s.r.o., ze dne 29.8.2017, č.j. 125/2017/ŠM a ze dne 29.8.2017, č.j. 130/2017/ŠM – nutno dodržet podmínky z vyjádření
  - vyjádření Kabelová televize Kopřivnice, s.r.o., ze dne 30.8.2017 a ze dne 27.9.2018 – nutno dodržet podmínky z vyjádření
  - vyjádření TEPLA Kopřivnice s.r.o., ze dne 4.8.2016 a ze dne 30.8.2017 – nutno dodržet podmínky z vyjádření
  - vyjádření Vodafone Czech Republic a.s., ze dne 11.9.2018, zn. 180911-111393036 – nenachází žádné vedení

- o vyjádření Green Gas DPB, a.s., ze dne 22.8.2017, zn. Ing.Šm/793/17/766 – nejsou situovány plynovody
- o vyjádření Dial Telecom, a.s., ze dne 17.8.2017, zn. CR514814 – nenachází se PKV
- o vyjádření T-mobile Czech Republic a.s., ze dne 11.9.2018, zn. E33207/18 – nedojde ke kolizi
- o vyjádření itself s.r.o., ze dne 4.9.2017, č.j. 17/003938 – nenachází se IS
- smlouvy s příslušnými vlastníky veřejné dopravní a technické infrastruktury, vyžaduje-li záměr vybudování nové nebo úpravu stávající veřejné dopravní a technické infrastruktury – záměr nevyžaduje vybudování nové ani úpravu stávající dopravní a technické infrastruktury
- dokumentaci pro vydání územního rozhodnutí, která obsahuje průvodní zprávu, souhrnnou technickou zprávu, situační výkresy, dokumentaci objektů a dokladovou část; dokumentace je zpracována v rozsahu vyhlášky č. 499/2006 Sb., o dokumentaci staveb, ve znění vyhl. č. 62/2013 Sb., autorizovanou osobou – Bc. Jaroslav Martinec a Ing. Milan Koňář - ČKAIT 1301681, MSS-projekt s.r.o., Žerotínova 992, 755 01 Vsetín

Stavební úřad v územním řízení posoudil záměr žadatele v rozsahu ustanovení § 90 odst. 1 stavebního zákona, a konstatuje, že je v souladu

- s požadavky tohoto zákona a jeho prováděcích právních předpisů, zejména s obecnými požadavky na využívání území v souladu s vyhláškou č. 501/2006 Sb., o obecných požadavcích na využívání území, ve znění pozdějších předpisů
  - o realizací stavby se nezmění odtokové poměry v území
  - o realizací stavby nebudou ovlivněny druhy pozemků ani jejich využití
  - o ochranná pásma jednotlivých stávajících sítí technické infrastruktury jsou zohledněna v umístění stavby
- s požadavky na veřejnou dopravní a technickou infrastrukturu – předloženy souhlasy majitelů a správců sítí a komunikací
- požadavky zvláštních právních předpisů a se závaznými stanovisky, popřípadě rozhodnutími dotčených orgánů podle zvláštních právních předpisů, popřípadě s výsledkem řešení rozporů - souhlasná stanoviska dotčených orgánů jsou v dokumentaci respektována

V souladu s ust. § 87 a § 89 stavebního zákona určil stavební úřad účastníkům řízení lhůtu k předložení námitek, vyjádření a připomínek.

V zákonem stanovené lhůtě nebyly předloženy žádné námítky, vyjádření či připomínky.

Stavební úřad zajistil vzájemný soulad předložených závazných stanovisek dotčených orgánů vyžadovaných zvláštními předpisy, zabezpečil plnění požadavků vlastníků sítí technického vybavení a podmínky stanovisek zahrnul do podmínek tohoto rozhodnutí.

Podmínky, které se vztahují k provádění a užívání stavby, nebyly do podmínek územního rozhodnutí zahrnuty, neboť ty může ve smyslu § 115 stavebního zákona zahrnout do podmínek stavebního povolení až speciální stavební úřad. Proto je nutné, aby dotčené orgány, účastníci řízení a správci dotčených sítí tyto své podmínky uplatnily ve stavebním řízení.

Do podmínek územního rozhodnutí nebyly zahrnuty rovněž ty podmínky, kde povinnost jejich plnění vyplývá přímo z platných právních předpisů a ty, které se týkají soukromoprávních vztahů účastníků.

Stavební úřad rozhodl, jak je uvedeno ve výroku rozhodnutí, za použití ustanovení právních předpisů ve výroku uvedených.

Stavební úřad dal v souladu s § 36 odst. 3 správního řádu účastníkům řízení možnost, aby se před vydáním rozhodnutí vyjádřili k jeho podkladům a stanovil k tomu přiměřenou lhůtu, a to 16. až 18. den ode dne doručení oznámení. Zároveň upozornil, že v řízeních, ve kterých je uplatňována zásada koncentrace řízení, podle které účastníci řízení mohou uplatnit své připomínky nebo námítky pouze v předem stanovené lhůtě, ustanovení § 36 odst. 3 správního řádu neslouží k tomu, aby se účastníci řízení mohli opětovně vyjádřit k projednávané věci a uplatnit k předmětu řízení nové námítky či připomínky.

Účastníci se k podkladům rozhodnutí nevyjádřili.

V souladu s ustanovením § 69 odst. 2) správního řádu, se v písemném vyhotovení rozhodnutí uvedou jména a příjmení všech účastníků řízení: Město Kopřivnice, Česká telekomunikační infrastruktura a.s., ČEZ Distribuce, a. s., GridServices, s.r.o., Severomoravské vodovody a kanalizace Ostrava a.s., SLUMEKO, s.r.o., Kabelová televize Kopřivnice, s.r.o., TEPLO Kopřivnice s.r.o.

### Poučení

Rozhodnutí má podle § 93 odst. 1 stavebního zákona platnost 2 roky ode dne nabytí právní moci. Dobu platnosti územního rozhodnutí může stavební úřad na odůvodněnou žádost prodloužit; podáním žádosti se běh lhůty platnosti rozhodnutí staví.

Územní rozhodnutí pozbývá platnosti, nebyla-li ve lhůtě platnosti podána úplná žádost o stavební povolení, ohlášení nebo jiné obdobné rozhodnutí podle tohoto zákona nebo zvláštních právních předpisů, nebylo-li započato s využitím území pro stanovený účel, nebo bylo-li stavební nebo jiné povolovací řízení zastaveno anebo byla-li podaná žádost zamítnuta po lhůtě platnosti územního rozhodnutí.

Územní rozhodnutí pozbývá platnosti též dnem, kdy stavební úřad obdržel sdělení žadatele, že upustil od záměru, ke kterému se rozhodnutí vztahuje. To neplatí, byla-li realizace záměru již zahájena.

### Poučení o odvolání

Proti tomuto rozhodnutí lze podat odvolání u zdejšího stavebního úřadu a to do 15 dnů ode dne jeho doručení. Odvolacím orgánem je Krajský úřad Moravskoslezského kraje, odbor územního plánování a stavebního řádu, ul. 28. října 117, 702 18 Ostrava. Včas podané a přípustné odvolání má odkladný účinek.

Odvoláním lze napadnout výrokovou část rozhodnutí, jednotlivý výrok nebo jeho vedlejší ustanovení. Odvolání jen proti odůvodnění rozhodnutí je nepřipustné.



Ing. Markéta Kvitová  
vedoucí odboru stavebního řádu,  
územního plánování a památkové péče

*Za správnost vyhotovení:*

Ing. Jana Pšejová  
Referent odboru stavebního řádu,  
územního plánování a památkové péče

Příloha

ověřená situace stavby

Poplatek:

Správní poplatek podle zákona č. 634/2004 Sb., o správních poplatcích, ve znění pozdějších předpisů, se nevyměřuje.

Doručí se: (doporučeně nebo prostřednictvím datové schránky)

**Účastníci řízení:**

Městský úřad Kopřivnice - odbor rozvoje města

Město Kopřivnice zast. starostou, Štefánikova 1163/12, 742 21 Kopřivnice

Městský úřad Kopřivnice - odbor majetku města

Česká telekomunikační infrastruktura a.s., Olšanská 2681/6, Žižkov, 130 00 Praha 3, DS: PO, qa7425t

ČEZ Distribuce, a. s., Teplická 874/8, Děčín IV-Podmokly, 405 02 Děčín 2, DS: PO, v95uqfy

GridServices, s.r.o., Plynárenská 499/1, Zábrdovice, 602 00 Brno 2, DS: PO, jnnyjs6

Severomoravské vodovody a kanalizace Ostrava a.s., 28. října 1235/169, Mariánské Hory, 709 00 Ostrava 9, DS: PO, 4xff9pv

SLUMEKO, s.r.o., Štefánikova 58/31, 742 21 Kopřivnice, DS: PO, pae2vve

Kabelová televize Kopřivnice, s.r.o., Záhumenní 1152/4a, 742 21 Kopřivnice, DS: PO, wpdes68

TEPLO Kopřivnice s.r.o., Štefánikova 1163/12, 742 21 Kopřivnice, DS: PO, 9se6vbq

**Dotčené orgány:**

Městský úřad Kopřivnice - odbor životního prostředí

Hasičský záchranný sbor Moravskoslezského kraje, územní odbor Nový Jičín, Výškovická 2995/40, Zábřeh, 700 30 Ostrava 30, DS: OVM, spdaive

Krajská hygienická stanice Moravskoslezského kraje, územní pracoviště Nový Jičín, Na Bělidle 724/7, Moravská Ostrava, 702 00 Ostrava 2, DS: OVM, w8pai4f

Policie České republiky Dopravní inspektorát, Svatopluka Čecha 11, 741 11 Nový Jičín




[illegible][illegible]

ANITA E. JONES

[illegible]

10-11-2019  
10-11-2019





## F.2 VSTUPNÍ PODKLADY

V rámci přípravné fáze projektové dokumentace byli obesláni správci jednotlivých inženýrských sítí, tyto sítě byly zakresleny do projektové dokumentace (PD). U dotčených inženýrských sítí je v rámci projednání k rozpracované PD žádáno o vyjádření (viz odstavec F.3) s následným zapracováním požadavků a podmínek do PD. Dále byla získána kopie katastrální mapy.

F.2 VSTUPNÍ PODKLADY						
č.č.	účel	subjekt	datum odeslání	datum odpovědi	číslo jednací	poznámka
2.01	informace o sítích	ČEZ ICT a.s.	17.08.2017	11.09.2018	0200804640	nedojde ke střetu
2.02	informace o sítích	ČEZ Distribuce, a.s.	20.12.2018	11.09.2018	0100984664	DOJDE ke střetu
2.03	informace o sítích	CETIN a.s.	17.08.2017	17.08.2018	693256/17	DOJDE ke střetu
2.04	informace o sítích	RWE Distribuční služby, s.r.o.	17.08.2017	29.08.2017	5001569768	DOJDE ke střetu
2.05	informace o sítích	T-Mobile Czech Republic a.s.	17.08.2017	17.08.2017	E28757/17	nedojde ke střetu
2.06	informace o sítích	ITSELF S.R.O.	17.08.2017	04.09.2017	17/003938	nedojde ke střetu
2.07	informace o sítích	TEPLO KOPŘIVNICE	17.08.2017		UPTS/OS/150975/2016	nedojde ke střetu
2.08	informace o sítích	GREEN GAS	17.08.2017	22.08.2017	Ing.šm/793/17/1766	nedojde ke střetu
2.09	informace o sítích	Dial Telecom, a.s.	17.08.2017	17.08.2017	CR514814	nedojde ke střetu
2.10	informace o sítích	SLUMEKO	17.08.2017	29.08.2017	125/2017/ŠM	DOJDE ke střetu
2.11	informace o sítích	Vodafone Czech Republic a.s.	17.08.2017	17.08.2017	MW000006740252936	nedojde ke střetu
2.12	informace o sítích	Sm Vak Ostrava a.s.	17.08.2017	07.09.2017	9773/Vo21002/2017/NO	DOJDE ke střetu
2.13	informace o sítích	KABELOVÁ TELEVIZE KOPŘIVNICE	17.08.2017	přímo vyjádření k PD		nedojde ke střetu

Vypracovala: Dana Krčmářová  
Tel.: +420 774 343 761, email: krcmarova@mss-projekt.cz

Kontrolovala: Alena Válková  
Tel.: +420 774 847 053, email: valkova@mss-projekt.cz



L.01

ŽADATEL

MSS-projekt s.r.o.

NAŠE ZNAČKA  
0200804640VYŘIZUJE / LINKA  
841 842 843VYŘÍZENO DNE  
11.09.2018**Sdělení o existenci komunikačního vedení společnosti Telco Pro Services, a. s.**Název akce: **ROZŠÍŘENÍ PARKOVACÍCH PLOCH NA ULICI DRUŽEBNÍ V KOPŘIVNICI**Účel: **Sloučené územní a stavební řízení**

Vážený zákazníku,  
dovolujeme si reagovat na Vaši žádost číslo 0200804640 ze dne 11.09.2018, která se týkala sdělení o existenci komunikačního zařízení na Vámi určeném zájmovém území.

Dle vědomí společnosti Telco Pro Services, a. s., se na Vámi vymezeném zájmovém území:  
**nenachází komunikační zařízení v majetku společnosti Telco Pro Services, a. s.**

Zároveň si Vás dovoluujeme upozornit, že není vyloučeno, že se ve Vámi vymezeném zájmovém území nachází jiné zařízení, které není v majetku společnosti Telco Pro Services, a. s.

Toto sdělení je platné do 11.09.2019.

V souvislosti s výše uvedeným si Vás dovoluujeme upozornit, že sdělení o existenci či neexistenci sítí představuje skutečnosti tvořící obchodní tajemství společnosti Telco Pro Services, a. s. Poskytnuté informace jsou dále také důvěrnými informacemi společnosti Telco Pro Services, a. s. Z výše uvedených důvodů si Vás proto společnost Telco Pro Services, a. s., dovoluje upozornit, že s poskytnutými informacemi je potřeba nakládat dle platných právních předpisů, v opačném případě se vystavujete postihu ve smyslu platné právní úpravy. V této souvislosti si Vás dovoluujeme rovněž upozornit, že požadované informace nesmí být předány, sděleny, využity, zpřístupněny, či jiným způsobem postoupeny na jakoukoli třetí osobu bez předchozího prokazatelného souhlasu společnosti Telco Pro Services, a. s. Informace o existenci sítí mohou být využity pouze pro účel, pro který byly vyžádány.

S pozdravem



Telco Pro Services, a. s.  
Duhová 1531/3  
140 00 Praha 4  
IČ: 291 48 278  
(16)

Jiří Cimpel

Telco Pro Services, a. s.

**Přílohy**

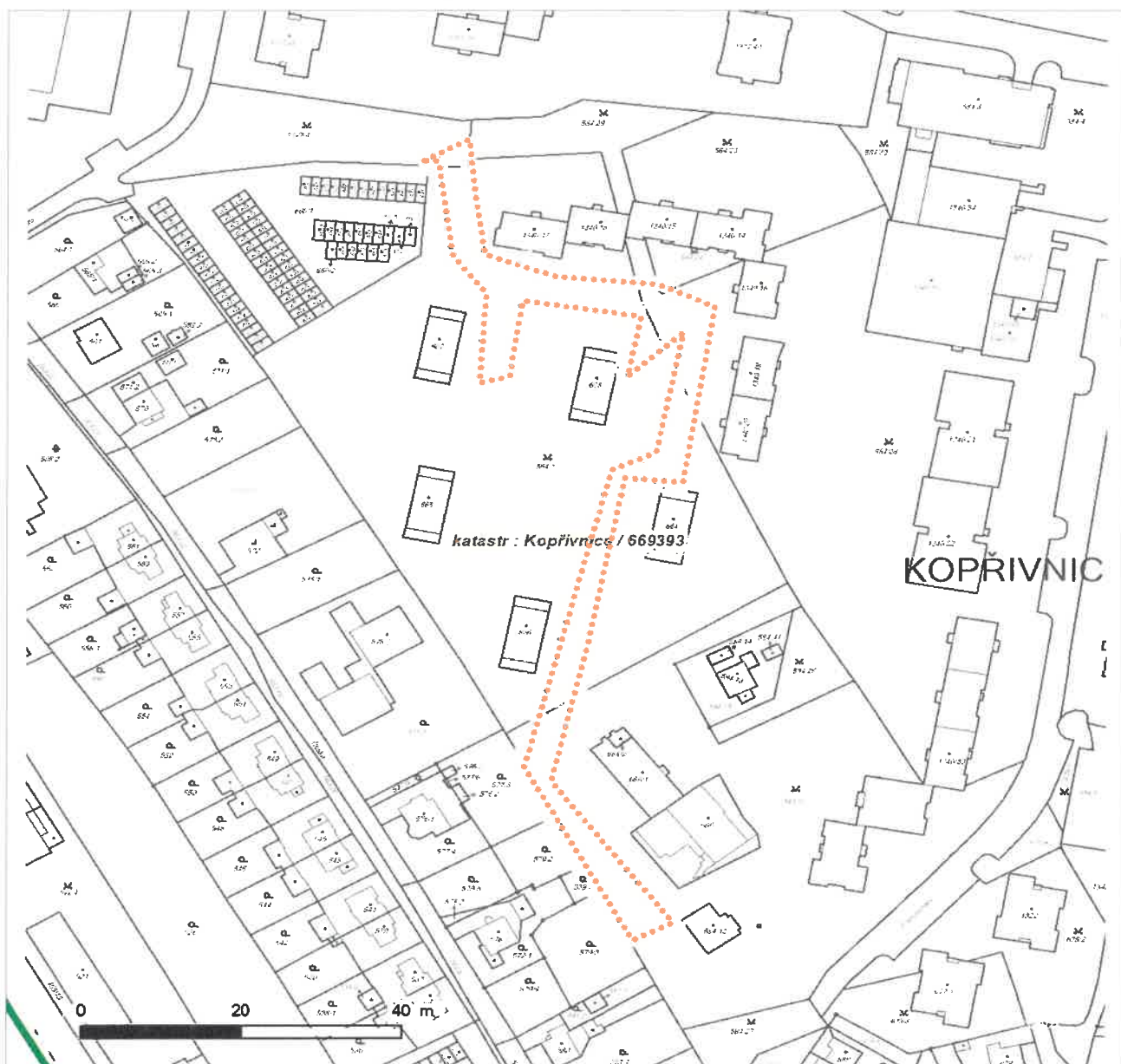
Situační výkres zájmového území



Platí pouze se sdělením číslo 0200804640.

Zakreslené polohy zařízení v příloze jsou pouze informativní.

### Situační výkres zájmového území



#### LEGENDA

- |  |                           |  |                             |
|--|---------------------------|--|-----------------------------|
|  | Nadzemní optické vedení   |  | Radioreléový spoj vzduch    |
|  | Podzemní optické vedení   |  | Zájmové území               |
|  | Nadzemní metalické vedení |  | Hranice katastrálního území |
|  | Podzemní metalické vedení |  |                             |



ŽADATEL

MSS-projekt s.r.o.

NAŠE ZNAČKA

0100984664

VYŘÍZENO DNE

11.09.2018

**Sdělení o existenci energetického zařízení v majetku společnosti ČEZ Distribuce, a. s., pro akci:  
ROZŠÍŘENÍ PARKOVACÍCH PLOCH NA ULICI DRUŽEBNÍ V KOPŘIVNICI**

Vážený zákazníku,

dovolujeme si reagovat na Vaši žádost číslo 0100984664 ze dne 11.09.2018 o sdělení o existenci energetického zařízení v majetku společnosti ČEZ Distribuce, a. s., ve Vámi vymezeném zájmovém území.

V majetku ČEZ Distribuce, a. s., se na Vámi uvedeném zájmovém území nachází nebo ochranným pásmem zasahuje energetické zařízení typu:

	síť NN	síť VN	síť VVN
Podzemní síť	střet	střet	
Nadzemní síť			
Stanice	střet		

Energetické zařízení je chráněno ochranným pásmem podle § 46 zákona č. 458/2000 Sb., o podmínkách podnikání a o výkonu státní správy v energetických odvětvích a o změně některých zákonů (energetický zákon), ve znění pozdějších předpisů. Přibližný průběh tras energetických zařízení zasíláme v příloze k tomuto dopisu. Dovolujeme si upozornit, že v trase kabelového vedení může být uloženo několik kabelů.

V případě, že uvažovaná akce nebo činnost zasáhne do ochranného pásma nadzemních vedení nebo trafostanic, popř. bude po vytyčení zjištěno, že zasahuje do ochranného pásma podzemních vedení, je nutné písemně požádat společnost ČEZ Distribuce, a. s., o souhlas s činností v ochranném pásmu (formulář je k dispozici na [www.cezdistribuce.cz](http://www.cezdistribuce.cz) v části Formuláře / Činnosti v ochranných pásmech, kontaktní údaje pro podání Vaší žádosti naleznete v zápatí). Jestliže uvažovaná akce vyvolá potřebu dílčí změny trasy vedení nebo přemístění některých prvků energetického zařízení, je nutné včas společnost ČEZ Distribuce, a. s., požádat o přeložku zařízení podle § 47 energetického zákona. Dovolujeme si Vás rovněž upozornit, že v zájmovém území se může nacházet také energetické zařízení, které není v majetku společnosti ČEZ Distribuce, a. s.

V případě existence podzemních energetických zařízení je povinností stavebníka alespoň čtrnáct dní před započatím zemních prací požádat o tzv. vytyčení. Kontaktní údaje pro podání žádosti naleznete na [www.cezdistribuce.cz](http://www.cezdistribuce.cz) v části Kontakty.

Pokud dojde k obnažení kabelového vedení nebo k poškození energetického zařízení, nahlašte nám prosím tuto skutečnost bezodkladně jako poruchu na bezplatnou linku 800 850 860.

Toto sdělení je platné do 11.03.2019 a je jedním z podkladů pro zpracování projektové dokumentace, pokud je taková dokumentace zpracovávána. Toto sdělení však nenahrazuje vyjádření provozovatele distribuční soustavy k projektové dokumentaci pro územní nebo stavební řízení, k připojení nového odběru, zdroje elektrické energie nebo k navýšení rezervovaného příkonu a výkonu a mimo havárií ani souhlas s činností v ochranném pásmu.



V souvislosti s výše uvedeným si Vás dovolujeme upozornit, že uvedené sdělení včetně jeho příloh obsahuje skutečnosti tvořící obchodní tajemství společnosti ČEZ Distribuce, a. s. Poskytnuté informace jsou dále také důvěrnými informacemi a obchodně citlivými informacemi společnosti ČEZ Distribuce, a. s. Z výše uvedených důvodů si Vás proto společnost ČEZ Distribuce, a. s., dovoluje upozornit, že s poskytnutými informacemi je potřeba nakládat dle platných právních předpisů, v opačném případě se vystavujete postihu ve smyslu platné právní úpravy. V této souvislosti si Vás dále dovolujeme upozornit, že požadované informace nesmí být předány, sděleny, využity, zpřístupněny, či jiným způsobem postoupeny na jakoukoli třetí osobu bez předchozího prokazatelného souhlasu společnosti ČEZ Distribuce, a. s. Informace o existenci sítí mohou být využity pouze pro účel, pro který byly vyžádány.

S pozdravem

**ČEZ Distribuce, a. s.**

Děčín, Děčín IV-Podmokly

Teplická 874/8

PSČ 405 02

IČ: 24729035

## **Přílohy**

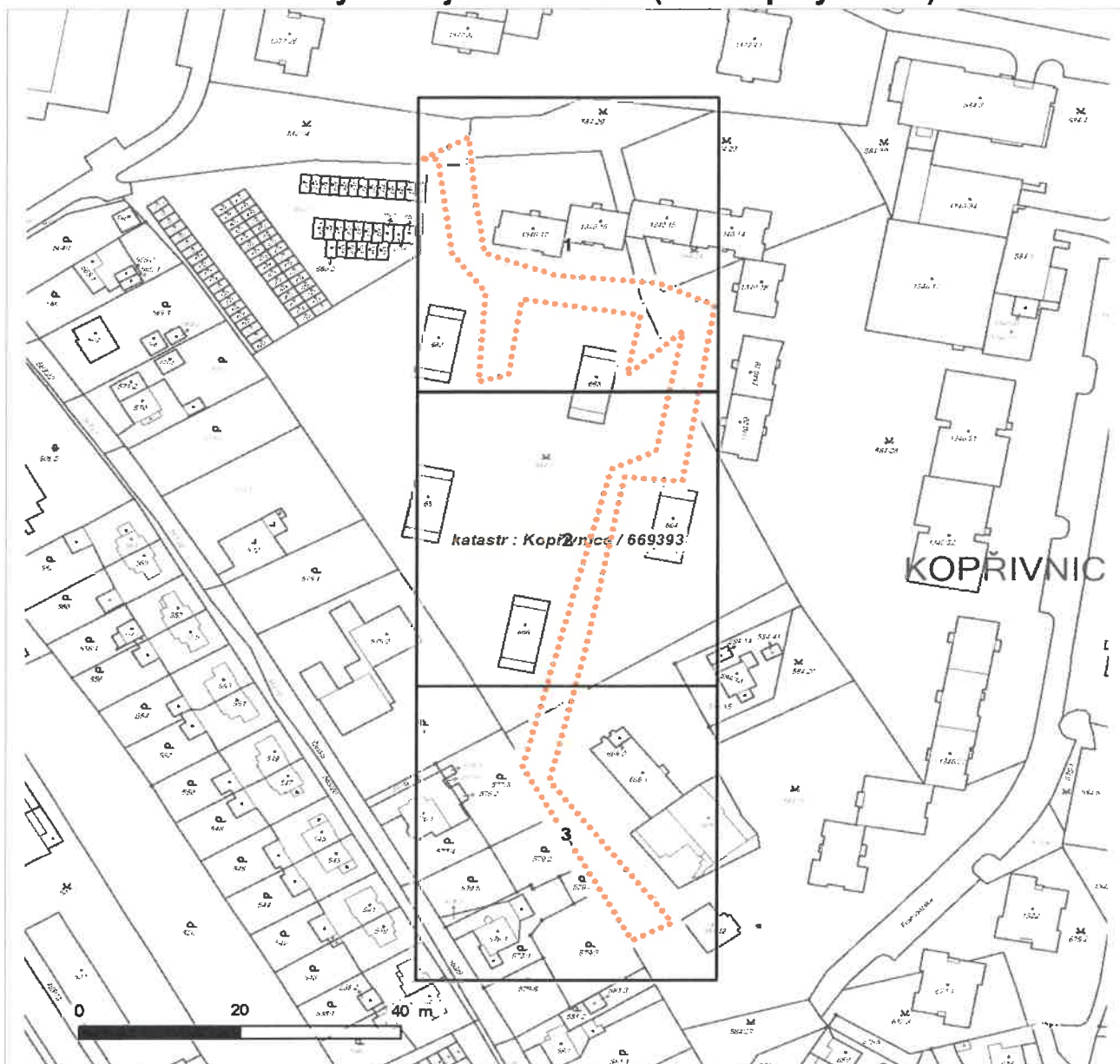
1. Situační výkres zájmového území
2. Podmínky pro provádění činností v ochranných pásmech energetických zařízení



Platí pouze se sdělením číslo 0100984664.

















Zakreslené polohy zařízení v příloze jsou pouze informativní.

## Situační výkres zájmového území (klad mapových listů)



Není-li zobrazena katastrální mapa, zadejte žádost znovu. Katastrální mapa je generována prostřednictvím externí WMS služby, jejíž provoz nezajišťuje společnost ČEZ Distribuce, a. s.

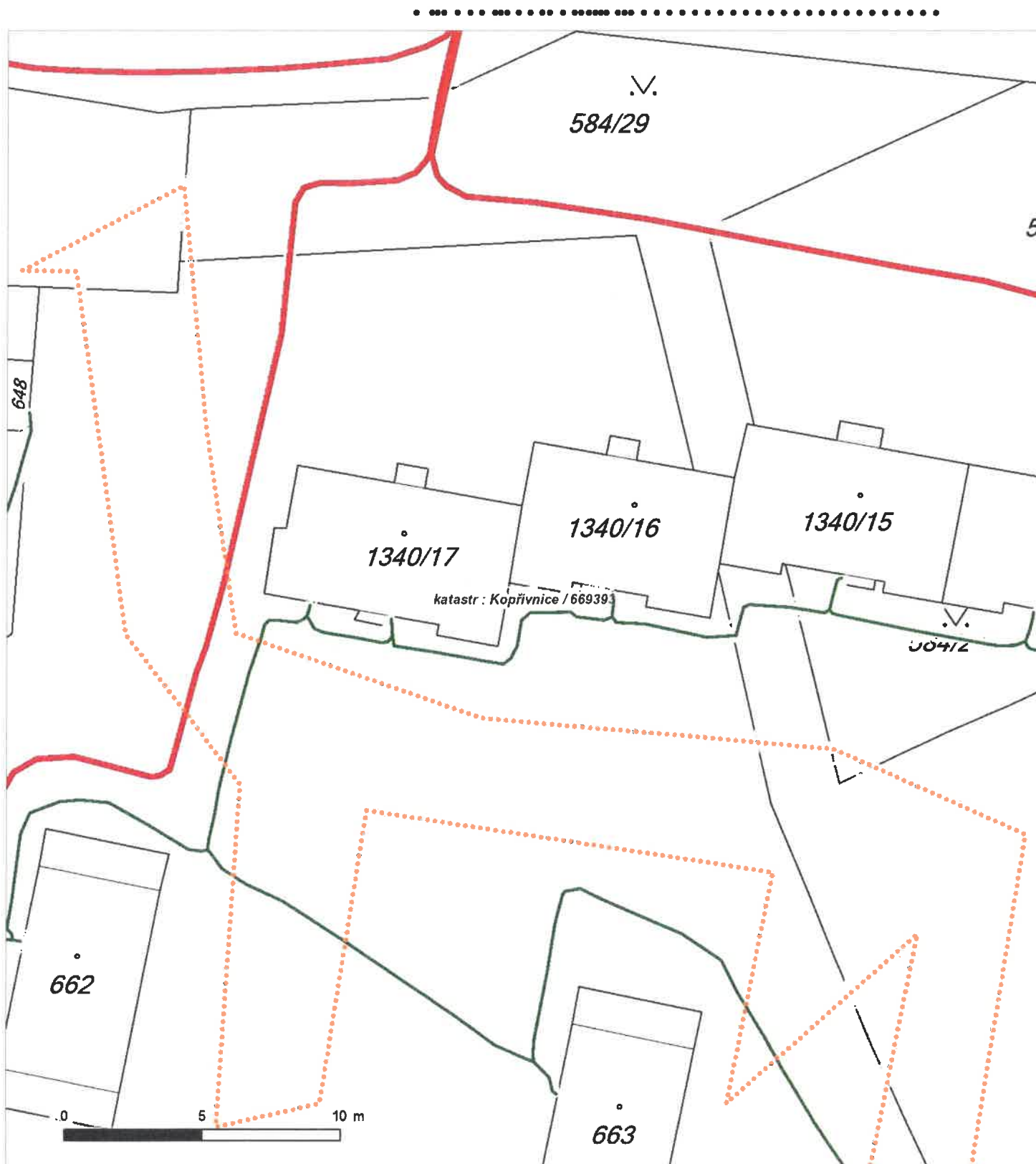
### LEGENDA

	Podzemní vedení NN do 1kV		Stanice do 52 kV - stožárová
	Nadzemní vedení NN do 1kV		Stanice do 52 kV - zděná
	Podzemní vedení VN do 35 kV		Transformovna (nad 52 kV)
	Nadzemní vedení VN do 35 kV		Problémající investice ČEZ Distribuce
	Podzemní vedení VVN 110kV		Stanice ČEZ Distribuce ve výstavbě
	Nadzemní vedení VVN 110kV		Zařízení ČEZ Distribuce ve výstavbě
	NN přívod odběratele		Hranice katastrálního území
	Cizí energetické vedení		
	Zájmové území		



Platí pouze se sdělením číslo 0100984664.

Zakreslené polohy zařízení v příloze jsou pouze informativní.



Není-li zobrazena katastrální mapa, zadejte žádost znovu. Katastrální mapa je generována prostřednictvím externí WMS služby, jejíž provoz nezajišťuje společnost ČEZ Distribuce, a. s.

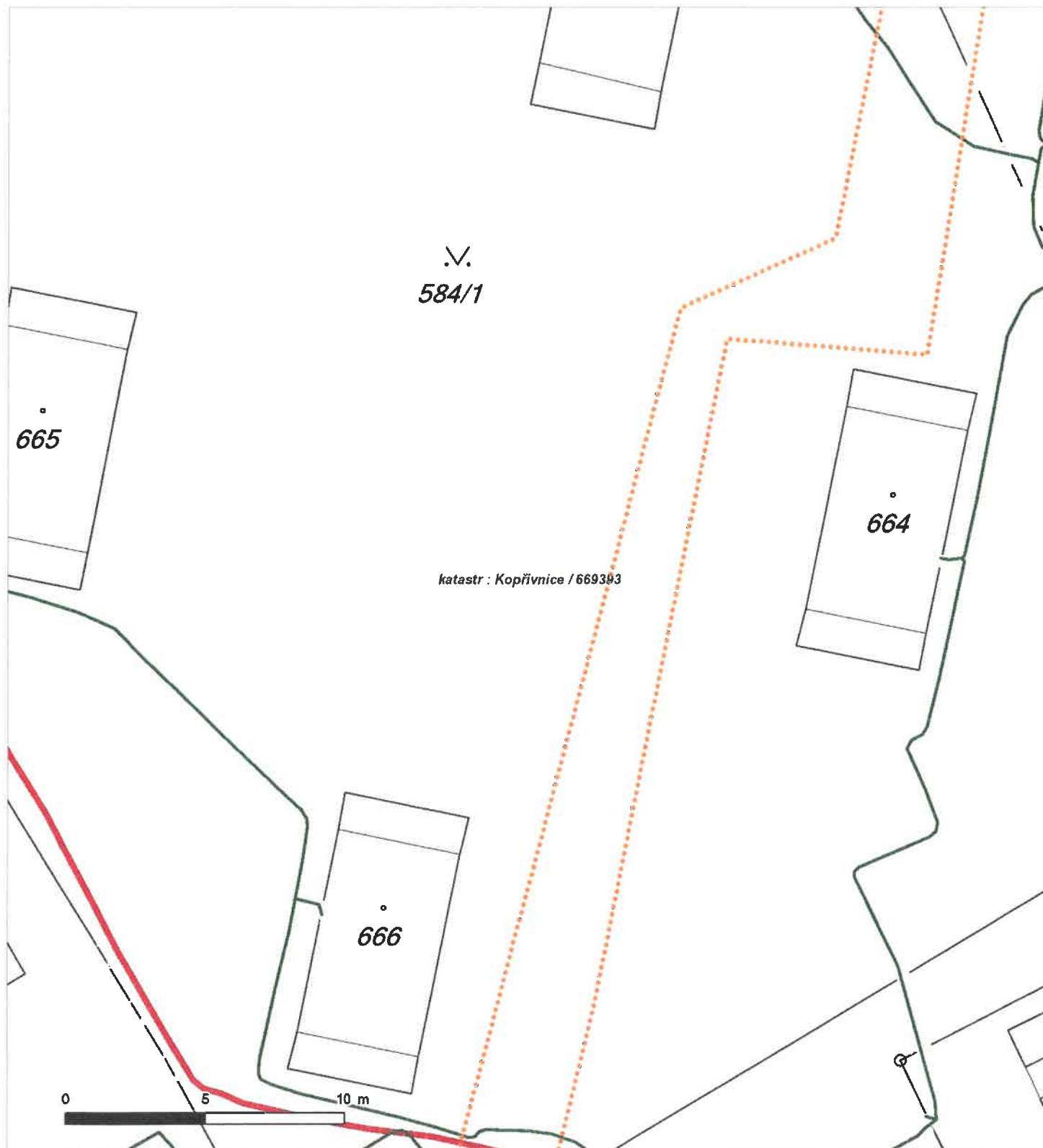




Platí pouze se sdělením číslo 0100984664.

Zakreslené polohy zařízení v příloze jsou pouze informativní.

.....



Není-li zobrazena katastrální mapa, zadejte žádost znovu. Katastrální mapa je generována prostřednictvím externí WMS služby, jejíž provoz nezajišťuje společnost ČEZ Distribuce, a. s.



Platí pouze se sdělením číslo 0100984664.

Zakreslené polohy zařízení v příloze jsou pouze informativní.



Není-li zobrazena katastrální mapa, zadejte žádost znovu. Katastrální mapa je generována prostřednictvím externí WMS služby, jejíž provoz nezajišťuje společnost ČEZ Distribuce, a. s.

## PODMÍNKY PRO PROVÁDĚNÍ ČINNOSTÍ V OCHRANNÝCH PÁSMECH PODZEMNÍCH VEDENÍ

Ochranné pásmo podzemních vedení elektrizační soustavy do 110 kV včetně a vedení řídicí, měřicí a zabezpečovací techniky je stanoveno v § 46, odst. (5), Zák. č. 458/2000 Sb., tj. zákona o podmínkách podnikání a o výkonu státní správy v energetických odvětvích a o změně některých zákonů (energetický zákon), ve znění pozdějších předpisů (dále jen "energetický zákon"), a činí 1 metr po obou stranách krajního kabelu kabelové trasy, nad 110 kV činí 3 metry po obou stranách krajního kabelu.

**V ochranném pásmu podzemního vedení je podle § 46 odst. (8) a (10) energetického zákona zakázáno:**

- a) zřizovat bez souhlasu vlastníka těchto zařízení stavby či umisťovat konstrukce a jiná podobná zařízení, jakož i uskladňovat hořlavé a výbušné látky,
  - b) provádět bez souhlasu vlastníka zemní práce,
  - c) provádět činnosti, které by mohly ohrozit spolehlivost a bezpečnost provozu těchto zařízení nebo ohrozit život, zdraví či majetek osob,
  - d) provádět činnosti, které by znemožňovaly nebo podstatně znesnadňovaly přístup k těmto zařízením,
  - e) vysazovat trvalé porosty a přejíždět vedení těžkými mechanizmy.
- Pokud stavba nebo stavební činnost zasahuje do ochranného pásma podzemního vedení, je třeba požádat o písemný souhlas vlastníka nebo provozovatele tohoto zařízení na základě § 46, odst. (8) a (11) energetického zákona.

**V ochranných pásmech podzemních vedení je třeba dále dodržovat následující podmínky:**

1. Dodavatel prací musí před zahájením prací zajistit vytýčení podzemního zařízení a prokazatelně seznámit pracovníky, jichž se to týká, s jejich polohou a upozornit na odchylky od výkresové dokumentace.
2. Výkopové práce do vzdálenosti 1 metr od osy (krajního) kabelu musí být prováděny ručně. V případě provedení sond (ručně) může být tato vzdálenost snížena na 0,5 metru.
3. Zemní práce musí být prováděny v souladu s ČSN 73 6133 Návrh a provádění zemního tělesa pozemních komunikací a při zemních pracích musí být dodrženo Nařízení vlády č. 591/2006 Sb., bližších minimálních požadavků na bezpečnost a ochranu zdraví při práci na staveništích.
4. Místa křížení a souběhy ostatních zařízení se zařízeními energetiky musí být vyprojektovány a provedeny zejména dle ČSN 73 6005, ČSN EN 50 341-1,2, ČSN EN 50341-3-19, ČSN EN 50423-1, ČSN 33 2000-5-52 a PNE 33 3302.
5. Dodavatel prací musí oznámit příslušnému provozovateli distribuční soustavy zahájení prací minimálně 3 pracovní dny předem.
6. Při potřebě přejíždění trasy podzemních vedení vozidly nebo mechanizmy je třeba po dohodě s provozovatelem provést dodatečnou ochranu proti mechanickému poškození.
7. Je zakázáno manipulovat s obnaženými kabely pod napětím. Odkryté kabely musí být za vypnutého stavu řádně vyvěšeny, chráněny proti poškození a označeny výstražnou tabulkou dle ČSN ISO 3864.
8. Před záhozem kabelové trasy musí být provozovatel kabelu vyzván ke kontrole uložení. Pokud toto organizace provádějící zemní práce neprovede, vyhrazuje si provozovatel distribuční soustavy právo nechat inkriminované místo znovu odkryt.
9. Při záhozu musí být zemina pod kabely řádně udusána, kabely zapískovány a provedeno krytí proti mechanickému poškození.
10. Bez předchozího souhlasu je zakázáno snižovat nebo zvyšovat vrstvu zeminy nad kabelem.
11. Každé poškození zařízení provozovatele distribuční soustavy musí být okamžitě nahlášeno na Kontaktní bezplatnou linku ČEZ Distribuce 800 850 860, která je Vám k dispozici 24 hodin denně, 7 dní v týdnu.
12. Ukončení stavby musí být neprodleně ohlášeno příslušnému provoznímu útvaru.
13. Po dokončení stavby provozovatel distribuční soustavy nesouhlasí s vyhlášením ochranného pásma nových rozvodů, které jsou budovány, protože se již jedná o práce v ochranném pásmu zařízení provozovatele distribuční soustavy. Případné opravy nebo rekonstrukce na svém zařízení nebude provozovatel distribuční soustavy provádět na výjimku z ochranného pásma nebo na základě souhlasu s činností v tomto pásmu.

Případné nedodržení uvedených podmínek bude řešeno příslušným stavebním úřadem nebo nahlášeno Energetickému regulačnímu úřadu jako správní delikt ve smyslu příslušného ustanovení energetického zákona spočívající v porušení zákazu provádět činnosti v ochranných pásmech dle § 46 uvedeného zákona.

## PODMÍNKY PRO PROVÁDĚNÍ ČINNOSTÍ V OCHRANNÝCH PÁSMECH NADZEMNÍCH VEDENÍ

Ochranné pásmo nadzemního vedení podle § 46, odst. (3), Zák. č. 458/2000 Sb., tj. zákona o podmínkách podnikání a o výkonu státní správy v energetických odvětvích a o změně některých zákonů (energetický zákon), ve znění pozdějších předpisů (dále jen "energetický zákon") je souvislý prostor vymezený svislými rovinami vedenými po obou stranách vedení ve vodorovné vzdálenosti měřené kolmo na vedení, které činí od krajního vodiče vedení na obě jeho strany:

- a) u napětí nad 1 kV a do 35 kV včetně
  - pro vodiče bez izolace 7 metrů (resp. 10 metrů u zařízení postaveného do 31. 12. 1994, vyjma lesních průseků, kde rozsah ochranného pásma i do uvedeného data činí 7 metrů),
  - pro vodiče s izolací základní 2 metry,
  - pro závěsná kabelová vedení 1 metr;
- b) u napětí nad 35 kV do 110 kV včetně
  - pro vodiče bez izolace 12 metrů (resp. 15 metrů u zařízení postaveného do 31. 12. 1994).
  - pro vodiče s izolací základní 5 metrů

Poznámka: Nadzemní vedení nízkého napětí (do 1 kV) není chráněno ochranným pásmem. Při činnostech prováděných v jeho blízkosti (práce v blízkosti) je nutné dodržet vzdálenosti dané ČSN EN 50110-1 ed. 2.

**V ochranném pásmu nadzemního vedení je podle § 46 odst. (8) a (9) energetického zákona zakázáno:**

1. zřizovat bez souhlasu vlastníka těchto zařízení stavby či umisťovat konstrukce a jiná podobná zařízení, jakož i uskladňovat hořlavé a výbušné látky,
2. provádět bez souhlasu vlastníka zemní práce,
3. provádět činnosti, které by mohly ohrozit spolehlivost a bezpečnost provozu těchto zařízení nebo ohrozit život, zdraví či majetek osob,
4. provádět činnosti, které by znemožňovaly nebo podstatně znesnadňovaly přístup k těmto zařízením,
5. vysazovat chmelnice a nechávat růst porosty nad výšku 3 metry.

Pokud stavba nebo stavební činnost zasahuje do ochranného pásma nadzemního vedení, je třeba požádat o písemný souhlas vlastníka nebo provozovatele tohoto zařízení na základě § 46, odst. (8) a (11) energetického zákona.

**V ochranných pásmech nadzemních vedení je třeba dále dodržovat následující podmínky:**

1. Při pohybu nebo pracích v blízkosti elektrického vedení vysokého napětí se nesmí osoby, předměty, prostředky nemající povahu jeřábu přiblížit k živým částem - vodičům blíže než 2 metry (dle ČSN EN 50110-1).
2. Jeřáby a jim podobná zařízení musí být umístěny tak, aby v kterékoli poloze byly všechny jejich části mimo ochranné pásmo vedení, a musí být zamezeno vymrštění lana.
3. Je zakázáno stavět budovy nebo jiné objekty v ochranných pásmech nadzemních vedení vysokého napětí.
4. Je zakázáno, provádět veškeré pozemní práce, při kterých by byla narušena stabilita podpěrných bodů - sloupů nebo stožárů.
5. Je zakázáno upevňovat antény, reklamy, ukazatele apod. pod, přes nebo přímo na stožáry elektrického vedení.
6. Dodavatel prací musí prokazatelně seznámit své pracovníky, jichž se to týká s ČSN EN 50110-1.
7. Pokud není možné dodržet body č. 1 až 4, je možné požádat příslušný provozní útvar provozovatele distribuční soustavy o další řešení (zajištění odborného dohledu pracovníka s elektrotechnickou kvalifikací dle Vyhlášky č. 50/1978 Sb., vypnutí a zajištění zařízení, zaizolování živých částí apod.), pokud nejsou tyto podmínky již součástí jiného vyjádření ke konkrétní stavbě.
8. V případě požadavku na vypnutí zařízení po nezbytnou dobu provádění prací je nutné požádat minimálně 2 měsíce před požadovaným termínem. V případě vedení nízkého napětí je možné též požádat o zaizolování části vedení.

Případné nedodržení uvedených podmínek bude řešeno příslušným stavebním úřadem nebo nahlášeno Energetickému regulačnímu úřadu jako správní delikt ve smyslu příslušného ustanovení energetického zákona, spočívající v porušení zákazu provádět činnosti v ochranných pásmech dle § 46 uvedeného zákona.



## **PODMÍNKY PRO PROVÁDĚNÍ ČINNOSTÍ V OCHRANNÝCH PÁSMECH ELEKTRICKÝCH STANIC**

Ochranné pásmo elektrické stanice je stanoveno v § 46, odst. (6), Zák. č. 458/2000 Sb., tj. zákona o podmínkách podnikání a o výkonu státní správy v energetických odvětvích a o změně některých zákonů (energetický zákon), ve znění pozdějších předpisů (dále jen "energetický zákon") a je vymezeno svislými rovinami vedenými ve vodorovné vzdálenosti:

- a) u venkovních el. stanic a dále stanic s napětím větším než 52 kV v budovách 20 metrů od oplocení nebo od vnějšího líce obvodového zdiva,
- b) u stožárových elektrických stanic a věžových stanic s venkovním přívodem s převodem napětí z úrovně nad 1 kV a menší než 52 kV na úroveň nízkého napětí 7 m od vnější hrany půdorysu stanice ve všech směrech,
- c) u kompaktních a zděných el. stanic s převodem napětí z úrovně nad 1 kV a menší než 52 kV na úroveň nízkého napětí 2 metry od vnějšího pláště stanice ve všech směrech,
- d) u vestavěných el. stanic 1 metr od obestavění.

**V ochranném pásmu elektrické stanice je podle § 46 odst. (8) a (10) energetického zákona zakázáno:**

- 1. zřizovat bez souhlasu vlastníka těchto zařízení stavby či umisťovat konstrukce a jiná podobná zařízení, jakož i uskláňovat hořlavé a výbušné látky,
- 2. provádět bez souhlasu vlastníka zemní práce,
- 3. provádět činnosti, které by mohly ohrozit spolehlivost a bezpečnost provozu těchto zařízení nebo ohrozit život, zdraví či majetek osob,
- 4. provádět činnosti, které by znemožňovaly nebo podstatně znesnadňovaly přístup k těmto zařízením.

Pokud stavba nebo stavební činnost zasahuje do ochranného pásma elektrické stanice, je třeba požádat o písemný souhlas vlastníka nebo provozovatele tohoto zařízení na základě § 46, odst. (8) a (11) energetického zákona.

**V ochranném pásmu elektrické stanice je dále zakázáno provádět činnosti, které by mohly mít za následek ohrožení bezpečnosti a spolehlivosti provozu stanice nebo zmenšující či podstatně znesnadňující její obsluhu a údržbu a to zejména:**

- 5. provádět výkopové práce ohrožující zaústění podzemních vedení vysokého a nízkého napětí nebo stabilitu stavební části el. stanice (viz podmínky pro činnosti v ochranných pásmech podzemního vedení),
- 6. skladovat či umisťovat předměty bránící přístupu do elektrické stanice nebo k rozvaděčům vysokého nebo nízkého napětí,
- 7. umisťovat antény, reklamy, ukazatele apod.,
- 8. zřizovat oplocení, které by znemožnilo obsluhu el. stanice.

Případné nedodržení uvedených podmínek bude řešeno příslušným stavebním úřadem nebo nahlášeno Energetickému regulačnímu úřadu jako správní delikt ve smyslu příslušného ustanovení energetického zákona spočívající v porušení zákazu provádět činnosti v ochranných pásmech dle § 46 uvedeného zákona.

**VYJÁDRĚNÍ O EXISTENCI SÍTĚ ELEKTRONICKÝCH KOMUNIKACÍ  
A VŠEOBECNÉ PODMÍNKY OCHRANY SÍTĚ ELEKTRONICKÝCH KOMUNIKACÍ  
SPOLEČNOSTI Česká telekomunikační infrastruktura a.s.**

vydané podle § 101 zákona č. 127/2005 Sb., o elektronických komunikacích a o změně některých souvisejících zákonů (zákon o elektronických komunikacích), ve znění pozdějších předpisů a § 161 zákona č. 183/2006 Sb., o územním plánování a stavebním řádu (stavební zákon) či dle dalších příslušných právních předpisů

**Číslo jednací: 693256/17**

**Číslo žádosti: 0117 954 259**

**Důvod vydání Vyjádření: Předprojektová příprava, prodej-koupě nemovitosti**

**Platnost tohoto Vyjádření končí dne: 17. 8. 2019.**

<b>Žadatel</b>	MSS - projekt s.r.o.	
<b>Stavebník</b>	MSS - projekt s.r.o.	
<b>Název akce</b>	Rozšíření parkovacích ploch na ulici Družební v Kopřivnici	
<b>Zájmové území</b>	<b>Okres</b>	Nový Jičín
	<b>Obec</b>	Kopřivnice
	<b>Kat. území / č. parcely</b>	Kopřivnice

Žadatel shora označenou žádostí určil a vyznačil zájmové území, jakož i stanovil důvod pro vydání Vyjádření o existenci sítě elektronických komunikací a Všeobecných podmínek ochrany sítě elektronických komunikací společnosti *Česká telekomunikační infrastruktura a.s.* (dále jen *Vyjádření*).

Na základě určení a vyznačení zájmového území žadatelem a na základě stanovení důvodu pro vydání *Vyjádření* vydává společnost *Česká telekomunikační infrastruktura a.s.* následující *Vyjádření*:

**Ve vyznačeném zájmovém území se nachází síť elektronických komunikací  
společnosti *Česká telekomunikační infrastruktura a.s.* (dále jen *SEK*)  
nebo její ochranné pásmo.**

Existence a poloha *SEK* je zakreslena v příloženém výřezu/výřezech z účelové mapy *SEK* společnosti *Česká telekomunikační infrastruktura a.s.* Ochranné pásmo *SEK* je v souladu s ustanovením § 102 zákona č. 127/2005 Sb., o elektronických komunikacích a o změně některých souvisejících zákonů stanoveno rozsahem 1,5 m po stranách krajního vedení *SEK* a není v příloženém výřezu/výřezech z účelové mapy *SEK* společnosti *Česká telekomunikační infrastruktura a.s.* vyznačeno (dále jen *Ochranné pásmo*).

(1) *Vyjádření* je platné pouze pro zájmové území určené a vyznačené žadatelem, jakož i pro důvod vydání *Vyjádření* stanovený žadatelem v žádosti.

**Žadatel není oprávněn toto *Vyjádření*, jakož i přílohy jež jsou součástí tohoto *Vyjádření*, použít pro účely územního řízení, stavebního řízení, či pro jakékoliv jiné řízení před správním orgánem, kde by mohla být stanovena povinnost žadatele předložit vyjádření vlastníka technické infrastruktury ve smyslu ustanovení § 161 zákona č. 183/2006 Sb. o územním plánování a stavebním řádu.**

Číslo jednací: 693256/17

Číslo žádosti: 0117 954 259

*Vyjádření* pozbývá platnosti uplynutím doby platnosti v tomto *Vyjádření* uvedené, změnou rozsahu zájmového území či změnou důvodu vydání *Vyjádření* uvedeného v žádosti, nesplněním povinnosti stavebníka dle bodu (3) tohoto *Vyjádření*, a nebo pokud se žadatel či stavebník bezprostředně před zahájením realizace stavby ve vyznačeném zájmovém území prokazatelně neujistí u společnosti *Česká telekomunikační infrastruktura a.s.* o tom, zda toto *Vyjádření* v době bezprostředně předcházející zahájení realizace stavby ve vyznačeném zájmovém území stále odpovídá skutečnosti, to vše v závislosti na tom, která ze skutečností rozhodná pro pozbytí platnosti tohoto *Vyjádření* nastane nejdříve.

(2) Podmínky ochrany *SEK* jsou stanoveny v tomto *Vyjádření* a ve Všeobecných podmínkách ochrany *SEK* společnosti *Česká telekomunikační infrastruktura a.s.*, které jsou nedílnou součástí tohoto *Vyjádření*. Stavebník, nebo jím pověřená třetí osoba, je povinen řídit se těmito Všeobecnými podmínkami ochrany *SEK* společnosti *Česká telekomunikační infrastruktura a.s.*

(3) Stavebník, nebo jím pověřená třetí osoba, je povinen **pouze pro případ, že**

a) existence a poloha *SEK*, jež je zakreslena v příloženém výřezu/výřezech z účelové mapy *SEK* společnosti *Česká telekomunikační infrastruktura a.s.* a nebo

b) toto *Vyjádření*, včetně Všeobecných podmínek ochrany *SEK*

**nepředstavuje dostatečnou informaci pro záměr, pro který podal shora označenou žádost nebo pro zpracování projektové dokumentace stavby, která koliduje se *SEK*, nebo zasahuje do Ochranného pásma *SEK*, vyzvat písemně společnost *Česká telekomunikační infrastruktura a.s.* k upřesnění podmínek ochrany *SEK*, a to prostřednictvím zaměstnance společnosti *Česká telekomunikační infrastruktura a.s.* pověřeného ochranou sítě - Karel Dombrovský, e-mail: [karel.dombrovsky@cetin.cz](mailto:karel.dombrovsky@cetin.cz) (dále jen *POS*).**

(4) Přeložení *SEK* zajistí její vlastník, společnost *Česká telekomunikační infrastruktura a.s.* Stavebník, který vyvolal překládku *SEK* je dle ustanovení § 104 odst. 17 zákona č. 127/2005 Sb., o elektronických komunikacích a o změně některých souvisejících zákonů povinen uhradit společnosti *Česká telekomunikační infrastruktura a.s.* veškeré náklady na nezbytné úpravy dotčeného úseku *SEK*, a to na úrovni stávajícího technického řešení.

(5) Pro účely přeložení *SEK* dle bodu (3) tohoto *Vyjádření* je stavebník povinen uzavřít se společností *Česká telekomunikační infrastruktura a.s.* Smlouvu o realizaci překládky *SEK*.

(6) Společnost *Česká telekomunikační infrastruktura a.s.* prohlašuje, že žadateli byly pro jím určené a vyznačené zájmové území poskytnuty veškeré, ke dni podání shora označené žádosti, dostupné informace o *SEK*.

(7) Žadateli převzetím tohoto *Vyjádření* vzniká povinnost poskytnuté informace a data užít pouze k účelu, pro který mu byla tato poskytnuta. Žadatel není oprávněn poskytnuté informace a data rozmnožovat, rozšiřovat, pronajímat, půjčovat či jinak užívat bez souhlasu společnosti *Česká telekomunikační infrastruktura a.s.* V případě porušení těchto povinností vznikne žadateli odpovědnost vyplývající z platných právních předpisů, zejména předpisů práva autorského.

V případě dotazů k *Vyjádření* lze kontaktovat společnost *Česká telekomunikační infrastruktura a.s.* na asistenční lince 238 461 111.

**Přílohami *Vyjádření* jsou:**

- Všeobecné podmínky ochrany *SEK* společnosti *Česká telekomunikační infrastruktura a.s.*
- Situační výkres (obsahuje zájmové území určené a vyznačené žadatelem a výřezy účelové mapy *SEK*)
- Informace k vytyčení *SEK*

Číslo jednací: 693256/17

Číslo žádosti: 0117 954 259

*Vyjádření vydala společnost Česká telekomunikační infrastruktura a.s. dne: 17. 8. 2017.*



Česká telekomunikační infrastruktura a.s.  
Olšanská 2681/6  
130 00 Praha 3  
DIČ: CZ04084063

96



**Všeobecné podmínky ochrany SEK společnosti Česká telekomunikační infrastruktura a.s.**

**I. Obecná ustanovení**

1. Stavebník, nebo jím pověřená třetí osoba, je povinen při provádění jakýchkoliv činností, zejména stavebních nebo jiných prací, při odstraňování havárií a projektování staveb, řídit se platnými právními předpisy, technickými a odbornými normami (včetně doporučených), správnou praxí v oboru stavebnictví a technologickými postupy a učinit veškerá opatření nezbytná k tomu, aby nedošlo k poškození nebo ohrožení sítě elektronických komunikací ve vlastnictví společnosti Česká telekomunikační infrastruktura a.s. a je výslovně srozuměn s tím, že SEK jsou součástí veřejné komunikační sítě, jsou zajišťovány ve veřejném zájmu a jsou chráněny právními předpisy.

2. Při jakékoliv činnosti v blízkosti vedení SEK je stavebník, nebo jím pověřená třetí osoba, povinen respektovat ochranné pásmo SEK tak, aby nedošlo k poškození nebo zamezení přístupu k SEK. Při křížení nebo souběhu činností se SEK je povinen řídit se platnými právními předpisy, technickými a odbornými normami (včetně doporučených), správnou praxí v oboru stavebnictví a technologickými postupy. Při jakékoliv činnosti ve vzdálenosti menší než 1,5 m od krajního vedení vyznačené trasy podzemního vedení SEK (dále jen PVSEK) nesmí používat mechanizačních prostředků a nevhodného nářadí.

3. Pro případ porušení kterékoliv z povinností stavebníka, nebo jím pověřené třetí osoby, založené Všeobecnými podmínkami ochrany SEK společnosti Česká telekomunikační infrastruktura a.s. je stavebník, nebo jím pověřená třetí osoba, odpovědný za veškeré náklady a škody, které společnosti Česká telekomunikační infrastruktura a.s. vzniknou porušením jeho povinností.

4. V případě, že budou zemní práce zahájeny po uplynutí doby platnosti tohoto Vyjádření, nelze toto Vyjádření použít jako podklad pro vytyčení a je třeba požádat o vydání nového Vyjádření.

5. Bude-li žadatel na společnosti Česká telekomunikační infrastruktura a.s. požadovat, aby se jako účastník správního řízení, pro jehož účely bylo toto Vyjádření vydáno, vzdala práva na odvolání proti rozhodnutí vydanému ve správním řízení, pro jehož účely bylo toto Vyjádření vydáno, je povinen kontaktovat POS.

**II. Součinnost stavebníka při činnostech v blízkosti SEK**

1. Započetí činnosti je stavebník, nebo jím pověřená třetí osoba, povinen oznámit POS. Oznámení bude obsahovat číslo Vyjádření, k němuž se vztahují tyto podmínky.

2. Před započítím zemních prací či jakékoliv jiné činnosti je stavebník, nebo jím pověřená třetí osoba, povinen zajistit vyznačení tras PVSEK na terénu dle polohopisné dokumentace. S vyznačenou trasou PVSEK prokazatelně seznámí všechny osoby, které budou a nebo by mohly činnosti provádět.

3. Stavebník, nebo jím pověřená třetí osoba, je povinen upozornit jakoukoliv třetí osobu, jež bude provádět zemní práce, aby zjistila nebo ověřila stranovou a hloubkovou polohu PVSEK příčnými sondami, a je srozuměn s tím, že možná odchylka uložení středu trasy PVSEK, stranová i hloubková, činí +/- 30 cm mezi skutečným uložením PVSEK a polohovými údaji ve výkresové dokumentaci.

4. Při provádění zemních prací v blízkosti PVSEK je stavebník, nebo jím pověřená třetí osoba, povinen postupovat tak, aby nedošlo ke změně hloubky uložení nebo prostorového uspořádání PVSEK. Odkryté PVSEK je stavebník, nebo jím pověřená třetí osoba, povinen zabezpečit proti prověšení, poškození a odcizení.

5. Při zjištění jakéhokoliv rozporu mezi údaji v projektové dokumentaci a skutečností je stavebník, nebo jím pověřená třetí osoba, povinen bez zbytečného odkladu přerušit práce a zjištění rozporu oznámit POS. V přerušených pracích lze pokračovat teprve poté, co od POS prokazatelně obdržel souhlas k pokračování v pracích.

6. V místech, kde PVSEK vystupuje ze země do budovy, rozváděče, na sloup apod. je stavebník, nebo jím pověřená třetí osoba, povinen vykonávat zemní práce se zvýšenou mírou opatrnosti s ohledem na ubývající krytí nad PVSEK. Výkopové práce v blízkosti sloupů nadzemního vedení SEK (dále jen NVSEK) je povinen provádět v takové vzdálenosti, aby nedošlo k narušení jejich stability, to vše za dodržení platných právních předpisů, technických a odborných norem, správné praxi v oboru stavebnictví a technologických postupů.

Příloha k *Vyjádření* 693256/17

Číslo žádosti: 0117 954 259

7. Při provádění zemních prací, u kterých nastane odkrytí *PVSEK*, stavebník, nebo jím pověřená třetí osoba před zakrytím *PVSEK* vyzve *POS* ke kontrole. Zához je stavebník oprávněn provést až poté, kdy prokazatelně obdržel souhlas *POS*.

8. Stavebník, nebo jím pověřená třetí osoba, není oprávněn manipulovat s kryty kabelových komor a vstupovat do kabelových komor bez souhlasu společnosti *Česká telekomunikační infrastruktura a.s.*

9. Stavebník, nebo jím pověřená třetí osoba, není oprávněn trasu *PVSEK* mimo vozovku přejíždět vozidly nebo stavební mechanizací, a to až do doby, než *PVSEK* řádně zabezpečí proti mechanickému poškození. Stavebník, nebo jím pověřená třetí osoba, je povinen projednat s *POS* způsob mechanické ochrany trasy *PVSEK*. Při přepravě vysokého nákladu nebo mechanizace pod trasou *NVSEK* je stavebník, nebo jím pověřená třetí osoba, povinen respektovat výšku *NVSEK* nad zemí.

10. Stavebník, nebo jím pověřená třetí osoba, není oprávněn na trase *PVSEK* (včetně ochranného pásma) jakkoliv měnit niveletu terénu, vysazovat porosty ani měnit rozsah a konstrukci zpevněných ploch (např. komunikací, parkovišť, vjezdů aj.).

11. Stavebník, nebo jím pověřená třetí osoba, je povinen manipulační a skladové plochy zřizovat v takové vzdálenosti od *NVSEK*, aby činnosti na/v manipulačních a skladových plochách nemohly být vykonávány ve vzdálenost menší než 1 m od *NVSEK*.

12. Stavebník, nebo jím pověřená třetí osoba, není oprávněn užívat, přemísťovat a odstraňovat technologické, ochranné a pomocné prvky *SEK*.

13. Stavebník, nebo jím pověřená třetí osoba, není oprávněn bez předchozího projednání jakkoliv manipulovat s případně odkrytými prvky *SEK*, zejména s ochrannou skříňí optických spojek, optickými spojkami, technologickými rezervami či jakýmkoliv jiným zařízením *SEK*.

14. Stavebník, nebo jím pověřená třetí osoba, je povinen každé poškození či krádež *SEK* neprodleně od okamžiku zjištění takové skutečnosti, oznámit *POS* na telefonní číslo: 602 786 457 nebo v mimopracovní době na telefonní číslo 238 462 690.

### III. Práce v objektech a odstraňování objektů

1. Stavebník, nebo jím pověřená třetí osoba, je povinen před zahájením jakýchkoliv prací v budovách a jiných objektech, kterými by mohl ohrozit stávající *SEK*, prokazatelně kontaktovat *POS* a zajistit u společnosti *Česká telekomunikační infrastruktura a.s.* bezpečné odpojení *SEK*.

2. Při provádění činností v budovách a jiných objektech je stavebník, nebo jím pověřená třetí osoba, povinen v souladu s právními předpisy, technickými a odbornými normami (včetně doporučených), správnou praxí v oboru stavebnictví a technologickými postupy provést mimo jiné průzkum vnějších i vnitřních vedení *SEK* na omítce i pod ní.

### IV. Součinnost stavebníka při přípravě stavby

1. Pokud činností stavebníka, nebo jím pověřené třetí osoby, k níž je třeba povolení správního orgánu dle zvláštního právního předpisu, dojde k ohrožení či omezení *SEK*, je stavebník, nebo jím pověřená třetí osoba, povinen kontaktovat *POS* a předložit zakreslení *SEK* do příslušné dokumentace stavby (projektové, realizační, koordinační atp.).

2. V případě, že pro činnosti stavebníka, nebo jím pověřené třetí osoby, není třeba povolení správního orgánu dle zvláštního právního předpisu, je stavebník, nebo jím pověřená třetí osoba, povinen předložit zakreslení trasy *SEK* i s příslušnými kótami do zjednodušené dokumentace (katastrální mapa, plánec), ze které bude zcela patrná míra dotčení *SEK*.

3. Při projektování stavby, rekonstrukce či přeložky vedení a zařízení silových elektrických sítí, elektrických trakcí vlaků a tramvají, nejpozději však před zahájením správního řízení ve věci povolení stavby, rekonstrukce či přeložky vedení a zařízení silových elektrických sítí, elektrických trakcí vlaků a tramvají, je stavebník, nebo jím pověřená třetí osoba, povinen provést výpočet rušivých vlivů, zpracovat ochranná opatření a předat je POS.

4. Při projektování stavby, při rekonstrukci, která se nachází v ochranném pásmu radiových tras společnosti *Česká telekomunikační infrastruktura a.s.* a překračuje výšku 15 m nad zemským povrchem, a to včetně dočasných objektů zařízení staveniště (jeřáby, konstrukce, atd.), nejpozději však před zahájením správního řízení ve věci povolení takové stavby, je stavebník nebo jím pověřená třetí osoba, povinen kontaktovat POS. Ochranné pásmo radiových tras v šíři 50m je zakresleno do situačního výkresu. Je tvořeno dvěma podélnými pruhy o šíři 25 m po obou stranách radiového paprsku v celé jeho délce, resp. 25 m kruhem kolem vysílacího radiového zařízení.

5. Pokud se v zájmovém území stavby nachází podzemní silnoproudé vedení (NN) společnosti *Česká telekomunikační infrastruktura a.s.* je stavebník, nebo jím pověřená třetí osoba, před zahájením správního řízení ve věci povolení správního orgánu k činnosti stavebníka, nebo jím pověřené třetí osoby, nejpozději však před zahájením stavby, povinen kontaktovat POS.

6. Pokud by navrhované stavby (produktovody, energovody aj.) svými ochrannými pásmy zasahovaly do prostoru stávajících tras a zařízení SEK, či do jejich ochranných pásem, je stavebník, nebo jím pověřená třetí osoba, povinen realizovat taková opatření, aby mohla být prováděna údržba a opravy SEK, a to i za použití mechanizace, otevřeného plamene a podobných technologií.

#### V. Křížení a souběh se SEK

1. Stavebník, nebo jím pověřená třetí osoba, je povinen v místech křížení PVSEK se sítěmi technické infrastruktury, pozemními komunikacemi, parkovacími plochami, vjezdy atp. ukládat PVSEK v zákonných předpisy stanovené hloubce a chránit PVSEK chráničkami s přesahem minimálně 0.5 m na každou stranu od hrany křížení. Chráničku je povinen utěsnit a zamezit vnikání nečistot.

2. Stavebník nebo jím pověřená třetí osoba, je výslovně srozuměn s tím, že v případě, kdy hodlá umístit stavbu sjezdu či vjezdu, je povinen stavbu sjezdu či vjezdu umístit tak, aby metalické kabely SEK nebyly umístěny v hloubce menší než 0,6 m a optické nebyly umístěny v hloubce menší než 1 m.

3. Stavebník, nebo jím pověřená třetí osoba, je povinen základy (stavby, opěrné zdi, podezdívky apod.) umístit tak, aby dodržel minimální vodorovný odstup 1,5 m od krajního vedení, případně kontaktovat POS.

4. Stavebník, nebo jím pověřená třetí osoba, není oprávněn trasy PVSEK znepřístupnit (např. zabetonováním).

5. Stavebník, nebo jím pověřená třetí osoba, je při křížení a souběhu stavby nebo sítí technické infrastruktury s kabelovodem povinen zejména:

- pokud plánované stavby nebo trasy sítí technické infrastruktury budou umístěny v blízkosti kabelovodu ve vzdálenosti menší než 2 m nebo při křížení kabelovodu ve vzdálenosti menší než 0,5 m nad nebo kdekoliv pod kabelovodem, předložit POS zakreslení v příčných řezech,
- do příčného řezu zakreslit také profil kabelové komory v případě, kdy jsou sítě technické infrastruktury či stavby umístěny v blízkosti kabelové komory ve vzdálenosti menší než 2 m,
- neumísťovat nad trasou kabelovodu v podélném směru sítí technické infrastruktury,
- předložit POS vypracovaný odborný statický posudek včetně návrhu ochrany tělesa kabelovodu pod stavbou, ve vjezdu nebo pod zpevněnou plochou,
- nezakrývat vstupy do kabelových komor, a to ani dočasně,
- projednat s POS, nejpozději ve fázi projektové přípravy, jakékoliv výkopové práce, které by mohly být vedeny v úrovni či pod úrovní kabelovodu nebo kabelové komory a veškeré případy, kdy jsou trajektorie podvrtné a protlaků ve vzdálenosti menší než 1,5 m od kabelovodu.

Příloha k Vyjádření 693256/17

Číslo žádosti: 0117 954 259

## Informace k vytyčení SEK

V případě požadavku na vytyčení PVSEK společnosti Česká telekomunikační infrastruktura a.s. se, prosím, obraťte na společnosti uvedené níže.

### Česká telekomunikační infrastruktura a.s. - středisko Morava sever

se sídlem: Olšanská 2681/6, Praha 3, PSČ 13000

IČ: 04084063

DIČ: CZ04084063

kontakt: tel: 238462175 obslužná doba po-pa 7 - 15 hod

### Česká telekomunikační infrastruktura a.s. - středisko Morava sever

se sídlem: Olšanská 2681/6, Praha 3, PSČ 13000

IČ: 04084063

DIČ: CZ04084063

kontakt: tel: 238462489 obslužná doba po-pa 7 - 15 hod

### Vegacom, a.s. - výhradní dodavatel společnosti Česká telekomunikační infrastruktura a.s.

se sídlem: Pohraniční 52/23, 703 00 Ostrava

IČ: 25788680

DIČ: CZ25788680

kontakt: Ing. Lubomír Vařecha, mobil: 725820762, e-mail: varecha@vegacom.cz

Hurníková Hana, mobil: 725820758, e-mail: hurnikova@vegacom.cz

### ALPROTEL GROUP, s.r.o.

se sídlem: Dobrá 543 Frýdek-Místek PSČ 739 51

IČ: 25863037

DIČ: CZ25863037

kontakt: Libor Kašperlík, mobil: 602783894, e-mail: kasperlik@alprotel.cz

### GIS-STAVINVEX, a.s.

se sídlem: Bučinská 1733, 735 41 Petřvald

IČ: 25163558

DIČ: CZ25163558

kontakt: Michal Kučera, tel/fax: 596541102, mobil: 731613394, e-mail: ostrava@gis-stavinvex.cz

Ing. Anežka Škovroňová, tel/fax: 596541102, mobil: 731204729, e-mail: ostrava@gis-stavinvex.cz

### Josef Matoušek

se sídlem: Dvorní 766/27, Ostrava-Poruba, PSČ: 708 00

IČ: 75591961

DIČ: 6404090748

kontakt: Josef Matoušek, mobil: 602 516 579, e-mail: matousek1964@seznam.cz

### KATES, spol. s r.o.

se sídlem: Důlní 889, 735 35 Horní Suchá

IČ: 47680954

DIČ:

kontakt: Stanislav Knebl, tel.: 596426011, mobil: 736626762, e-mail: knebl.kates@seznam.cz

### Milan Kočvara

se sídlem: Osvoboditelů 1200, 742 21 Kopřivnice

IČ: 63341620

DIČ:

kontakt: Milan Kočvara, mobil: 602439837, e-mail: vytyceni@seznam.cz

### OPTOMONT, a.s.

se sídlem: Na Najmanské 915, 710 00 Ostrava

IČ: 25355759

DIČ: CZ25355759

kontakt: Bogdan Kaleta, tel.: 558340911, mobil: 721521807, e-mail: bogdan.kaleta@optomont.cz

Příloha k *Vyjádření* 693256/17

Číslo žádosti: 0117 954 259

**Rostislav Ralidiák**

se sídlem: Karviná, Čsl.armády 2930/25, PSČ 73301

IČ: 70244090

DIČ: CZ70244090

kontakt: Rostislav Ralidiák, mobil: 602 749 579, e-mail: trasovani@atlas.cz

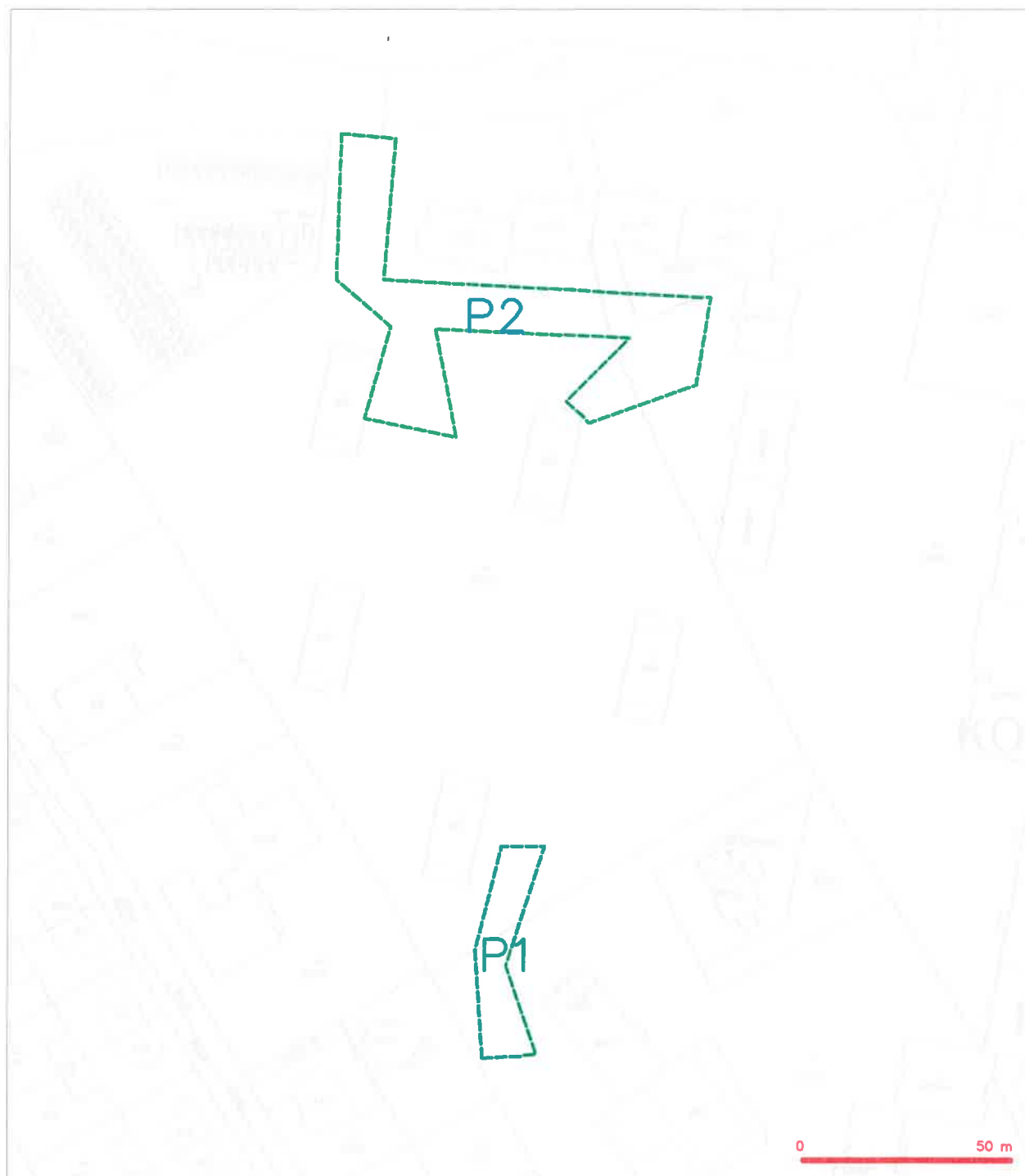
**Sitel, spol. s r.o., oblast Ostrava**

se sídlem: U studia 2253/28, 700 30 Ostrava-Zábřeh

IČ: 44797320

DIČ: CZ 44797320

kontakt: Ing. Jaroslav Solnický, mobil: 724 390 320, e-mail: jsolnický@sitel.cz



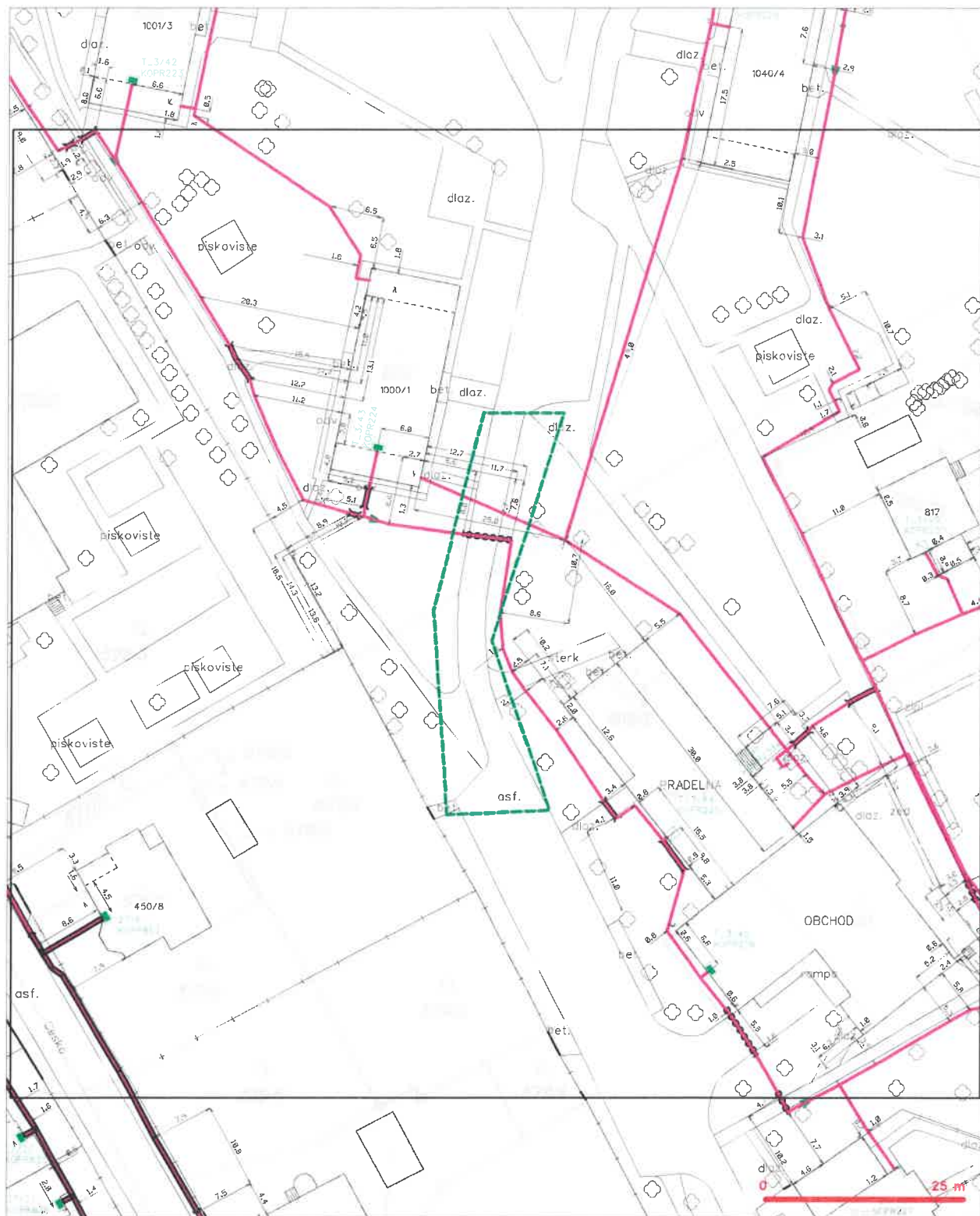
LEGENDA

----- hranice zájmového území z vyjádření

  
Česká telekomunikační infrastruktura a.s.  
Olšanská 2581/6  
130 00 Praha 3  
DIČ: CZ04034063  
96



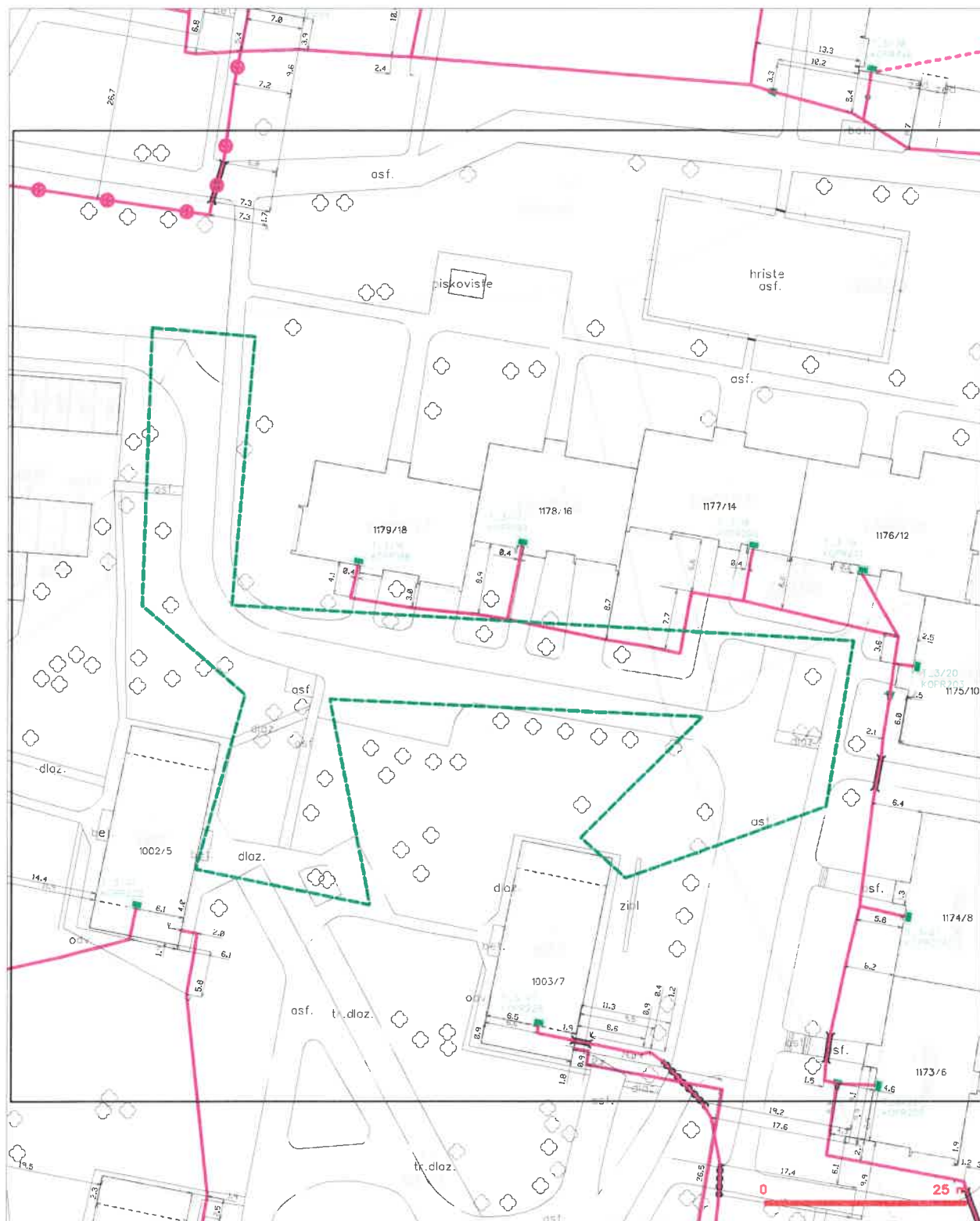
# SITUAČNÍ VÝKRES - POLYGON 1



## LEGENDA

- |  |  |
|--|--|
| <ul style="list-style-type: none"> <li>— hranice zájmového území v výhledu</li> <li>— HW přípojka, číselní a HW přípojka CETIN</li> <li>— zorný úhel přírodních optických kabelů</li> <li>— rozhraní přírodních optických kabelů, HDP trasy nebo součástí optického a metalického kabelu</li> <li>— nerovinný přírodních metalického kabelu</li> <li>— podzemní síť</li> </ul> | <ul style="list-style-type: none"> <li>— nerovinný přírodních optického kabelu, HDP trasy nebo součástí optického a metalického kabelu</li> <li>— rozhraní síť, ochranné pásmo rozvodné síť</li> <li>— podzemní síť</li> <li>— napájecí síť</li> <li>— podzemní síť</li> <li>— síť s HW</li> </ul> |
|--|--|

# SITUAČNÍ VÝKRES - POLYGON 2



## LEGENDA

- |   |   |
|---|---|
| <ul style="list-style-type: none"> <li>trasa zápisného území / rozložen</li> <li>HR příslušná území a HR příslušná CETIN</li> <li>rozložený příslušný kabel</li> <li>rozložený příslušný kabel, HDPE trubky nebo související kabel a metalická kabel</li> <li>navrhovaný příslušný kabel</li> <li>navrhovaný příslušný kabel</li> <li>navrhovaný příslušný kabel</li> </ul> | <ul style="list-style-type: none"> <li>navrhovaný příslušný kabel, HDPE trubky nebo související kabel a metalická kabel</li> <li>rozložený příslušný kabel</li> <li>navrhovaný příslušný kabel</li> <li>navrhovaný příslušný kabel</li> <li>navrhovaný příslušný kabel</li> <li>navrhovaný příslušný kabel</li> <li>navrhovaný příslušný kabel</li> </ul> |
|---|---|



MSS - projekt s.r.o.  
Michelská 580/63  
14100 Praha

naše značka  
5001569768

vyřizuje  
Jan Štoudek

datum  
29.08.2017

Věc:

**Rozšíření parkovacích ploch na ulici Družební v Kopřivnici**

K.ú. - p.č.: Kopřivnice

Stavebník: Město Kopřivnice, Štefánikova 1163/12, 74221 Kopřivnice

Účel stanoviska: Předprojektová příprava

GasNet, s.r.o., jako provozovatel distribuční soustavy (PDS) a technické infrastruktury, zastoupený GridServices, s.r.o., vydává toto stanovisko:

Projektová dokumentace (PD) musí řešit vzájemnou polohu nově projektované stavby vč. stávajících a nově budovaných inž. sítí a stávajícího plynárenského zařízení (PZ).

Při posuzování stavby požadujeme, aby v předložené situaci z projektové dokumentace navrhované stavby byla zakreslena poloha stávajících plynárenských zařízení dle vyhlášky č. 499/2006 Sb., o dokumentaci staveb. Tato situace bude předložena k novému posouzení a vyjádření.

PD s konkrétním stavebním záměrem, vyznačením jednotlivých navržených a odstraňovaných staveb a technické infrastruktury se zakresleným stávajícím plynárenským zařízením a zakótováním nových staveb vůči němu požadujeme předložit k odsouhlasení.

Žádosti o stanovisko k NEPLYNÁRENSKÝM stavbám včetně příloh zadávejte pomocí internetové aplikace EMP na webových stránkách:

<https://dpo.gasnet.cz/zadost-o-stanovisko>

Konečné stanovisko pro územní popř. stavební řízení může být vydáno po splnění podmínek uvedených v tomto stanovisku a novém zadání přes internetovou aplikaci EMP.

Požadavky na zpracování projektové dokumentace staveb v ochranném pásmu plynárenského zařízení provozovaného GasNet, s.r.o.

TOTO STANOVISKO NELZE POUŽÍT PRO JEDNÁNÍ S ORGÁNY STÁTNÍ SPRÁVY VE VĚCECH ÚZEMNÍHO PLÁNOVÁNÍ A STAVEBNÍHO ŘÍZENÍ DLE ZÁKONA č. 183/2006 Sb.

STANOVISKO NENÍ URČENO PRO POVOLENÍ REALIZACE STAVBY NEBO PRO REALIZACI STAVBY NA ZÁKLADĚ OHLÁŠENÍ STAVBY A NENAHRAZUJE STANOVISKO K PROJEKTOVÉ DOKUMENTACI (dále jen PD).

POSKYTNUTÉ INFORMACE (MAPOVÝ PODKLAD) LZE POUŽÍT POUZE PRO POTŘEBY ZPRACOVÁNÍ PD.

V zájmovém území nebo jeho blízkosti se nachází tato stávající plynárenská zařízení (dále jen PZ):

- NTL plynovody dn 225 PE, DN 200 ocel a NTL plynovodní přípojky
- NTL plynovody DN 100, DN 200 ocel a NTL plynovodní přípojky v plánované rekonstrukci (v detailní situaci zakresleno žlutou čarou). Veškeré informace ohledně plánované rekonstrukce Vám podá odbor realizace staveb GridServices, s.r.o. (p. Marek Kabuďa, p. Pavel Bobek), viz kontaktní systém: : <http://www.gasnet.cz/cs/kontaktni-system/>

V zájmovém území se mohou nacházet plynárenská zařízení jiných vlastníků či správců, případně i dlouhodobě nefunkční/neprovozovaná plynárenská zařízení bez dostupných informací o jejich poloze.

GridServices, s.r.o.

Plynárenská 499/1

Zábrdovice

602 00 Brno

T +420532221111

F +420545578571

E [info@gridservices.cz](mailto:info@gridservices.cz)

I [www.gridservices.cz](http://www.gridservices.cz)

IČ: 27935311

DIČ: CZ27935311

Zapsán do obchodního rejstříku:

Krajský soud v Brně

oddíl C, vložka 57165

26.07.2007

Bankovní spojení:  
Československá obchodní banka,  
a.s.

Číslo účtu: 17837923

Kód banky: 0300

K předložené situaci zájmového území je přílohou tohoto stanoviska orientační snímek polohy PZ.

Informace o uložení plynárenských zařízení, případně další získané informace o těchto zařízeních smí být použity pouze pro uvedený účel a nesmí být poskytnuty třetí osobě ani dále jakýmkoliv způsobem šířeny a využívány. Technické podmínky dotyku s plynárenským zařízením projednejte s technikem plynárenských zařízení regionální operativní správy sítí a zapracujte do PD stavby.

---

Informace o možnosti poskytnutí polohy stávajících plynárenských zařízení ve správě GasNet, s.r.o. v digitální podobě získáte na adrese:

<https://dpo.gasnet.cz/uzivatel/prihlaseni> nebo <https://dpo.gasnet.cz/zadost-o-vektorova-data>

---

\*\*\*\*\*

PD stavby, ve které budou zakreslena PZ dle poskytnutých mapových nebo elektronických podkladů, požadujeme předložit k posouzení v měřítku 1:500, popř. 1:1000.

PD musí řešit vzájemnou polohu nově projektované stavby a stávajícího PZ (okótováním a popisem v technické zprávě) ve smyslu zákona č. 458/2000 Sb. v platném znění a souvisejících předpisů.

\*\*\*\*\*

Žádosti o stanovisko k NEPLYNÁRENSKÝM stavbám včetně příloh zadávejte pomocí internetové aplikace EMP na webových stránkách:

<https://dpo.gasnet.cz/zadost-o-stanovisko>

Pro upřesnění polohy plynárenského zařízení doporučujeme provést jeho vytýčení, příp. ověřit jeho polohu sondami. Vytýčení bude provedeno bezplatně na základě Vaší objednávky prostřednictvím online formuláře viz odkaz: <http://www.gridservices.cz/ds-online-vytyceni-pz/>

Platí pouze pro území vyznačené v příloze tohoto stanoviska a to 24 měsíců ode dne jeho vydání.

V případě dotčení pozemku v majetku společnosti GasNet, s.r.o. je třeba dále projednat smluvní vztah k tomuto pozemku. Kontakt na projednání naleznete na adrese [www.gasnet.cz/cs/kontaktni-system/](http://www.gasnet.cz/cs/kontaktni-system/), činnost "Smluvní vztahy - pozemky a budovy plynárenských zařízení", případně na NONSTOP zákaznické lince 800 11 33 55.

Za správnost a úplnost dokumentace předložené s žádostí včetně jejího souladu s platnými předpisy plně zodpovídá její zpracovatel. Stanovisko nenahrazuje případná další stanoviska k jiným částem stavby.

V případě další korespondence nebo jednání (např. změna stavby) uvádějte naši značku - 5001569768 a datum tohoto stanoviska. Kontakty jsou k dispozici na [www.gridservices.cz](http://www.gridservices.cz) nebo NONSTOP zákaznická linka 800 11 33 55.



GasNet, s.r.o.

zastoupená společností GridServices, s.r.o., IČ 279 35 311

Jan Štouděk

Technik externích požadavků

Odbor zpracování externích požadavků

+420595142035

[jan.stoudek@innogy.com](mailto:jan.stoudek@innogy.com)

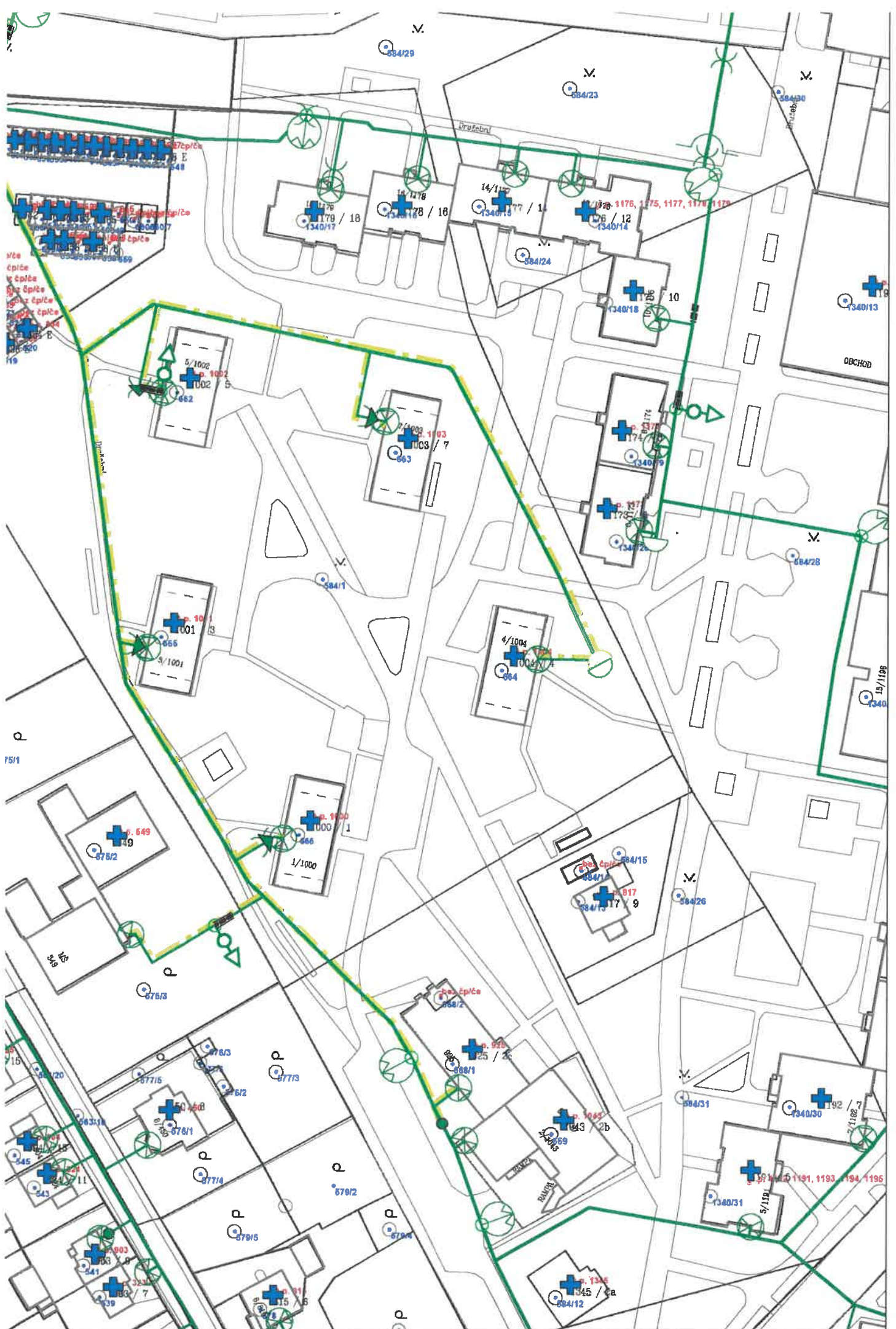
Přílohy: Orientační zakres plynárenského zařízení, Orientační zakres plynárenského zařízení



Legenda:

linie	
	NTL
	STL
	VTL
	WTL
	nefunkční
	výstavba
	regulační stanice
	ochranné zařízení
	kabel
	elektropropojka
	kabel protikorozi ochrany
	anodové uzemnění
	stanice katodové ochrany







Vyřizuje: Dundáček Petr

E-mail: petr.dundacek@t-mobile.cz

MSS-PROJEKT S.R.O.  
DANA KRČMÁŘOVÁ  
ŽEROTÍNOVA 992  
75500 VSETÍN

Naše značka: E33207/18

V Praze dne: 11.9.2018

**Vyjádření a stanovení podmínek pro udělení souhlasu s umístěním stavby v ochranném pásmu sítě technické infrastruktury ( TI ) společnosti T-Mobile Czech Republic a.s.**

Vydané podle § 101 ZÁKONA Č. 127/2005 Sb., o elektronických komunikacích a o změně některých souvisejících zákonů ( zákon o elektronických komunikacích – dále jen ZEK ), ve znění pozdějších předpisů a §161 zákona č. 183/2006 Sb., o územním plánování a stavebním řádu ( stavební zákon) či dle dalších příslušných právních předpisů

**Věc: ROZŠÍŘENÍ PARKOVACÍCH PLOCH NA ULICI DRUŽEBNÍ V KOPŘIVNICI**

**Stupeň: Sloučené územní a stavební řízení**

Na základě předložených projektových podkladů dáváme **souhlasné stanovisko k vydání Územního souhlasu / rozhodnutí (Stavebního povolení) a následně souhlas s realizací stavby.**

Dle předložených dokladů nedojde ke kolizi s technickou infrastrukturou společnosti **T-Mobile Czech Republic a.s.**

Toto stanovisko má platnost 1 rok.

Vydané stanovisko nelze prodloužit. Po uplynutí platnosti zadejte žádost o nové stanovisko.

**T-Mobile**  
T-Mobile Czech Republic a.s.  
Tomáčkova 2144/1  
140 00 Praha 4  
IČ 649 49 681, DIČ CZ64949681



.....  
Ochrana sítí

Technologický úsek

**V případě doplňujících dotazů vždy uvádějte v „Předmětu“ e-mailu číslo jednací.**



Příloha č. 1

**Rekapitulace žádosti o vyjádření k existenci sítě elektronických komunikací**

Číslo žádosti: **E33207/18**  
Název stavby /akce: **ROZŠÍŘENÍ PARKOVACÍCH PLOCH NA ULICI DRUŽEBNÍ V KOPŘIVNICI**  
Datum podání žádosti: **11.9.2018**  
Důvod žádosti: **Sloučené územní a stavební řízení**  
Popis jiného důvodu žádosti:  
Poznámka:

**Žadatel**

Firma / organizace: **MSS-PROJEKT S.R.O.**  
IČ: **26849836**  
DIČ:  
Kontaktní osoba: **DANA KRČMÁŘOVÁ**  
Adresa: **ŽEROTÍNOVA 992**  
Město / obec: **VSETÍN**  
PSČ: **75500**  
Stát:  
E-mail: **krcmarova@mss-projekt.cz**  
Telefonní číslo: **774343761**

**Stavebník**

Firma / organizace: **Město Kopřivnice**  
Kontaktní osoba: **Ing. Miroslav Kopečný**  
Adresa: **ŠTEFÁNIKOVA 1163**  
Město / obec: **KOPŘIVNICE**  
PSČ: **74221**  
Stát:  
E-mail: **PODATELNA@KOPRIVNICE.CZ**  
Telefonní číslo: **577415122**

**Stavba**

Výška nad terénem (metry): **0 m**  
Projektant:  
Druh stavby: **Infrastruktura**  
Hodnota projektu: **2 mil. Kč**  
Měsíc zahájení stavby: **6/2019**  
Měsíc ukončení stavby: **8/2020**

**Odeslání stanoviska**

E-mail: **krcmarova@mss-projekt.cz**

Příloha č. 2

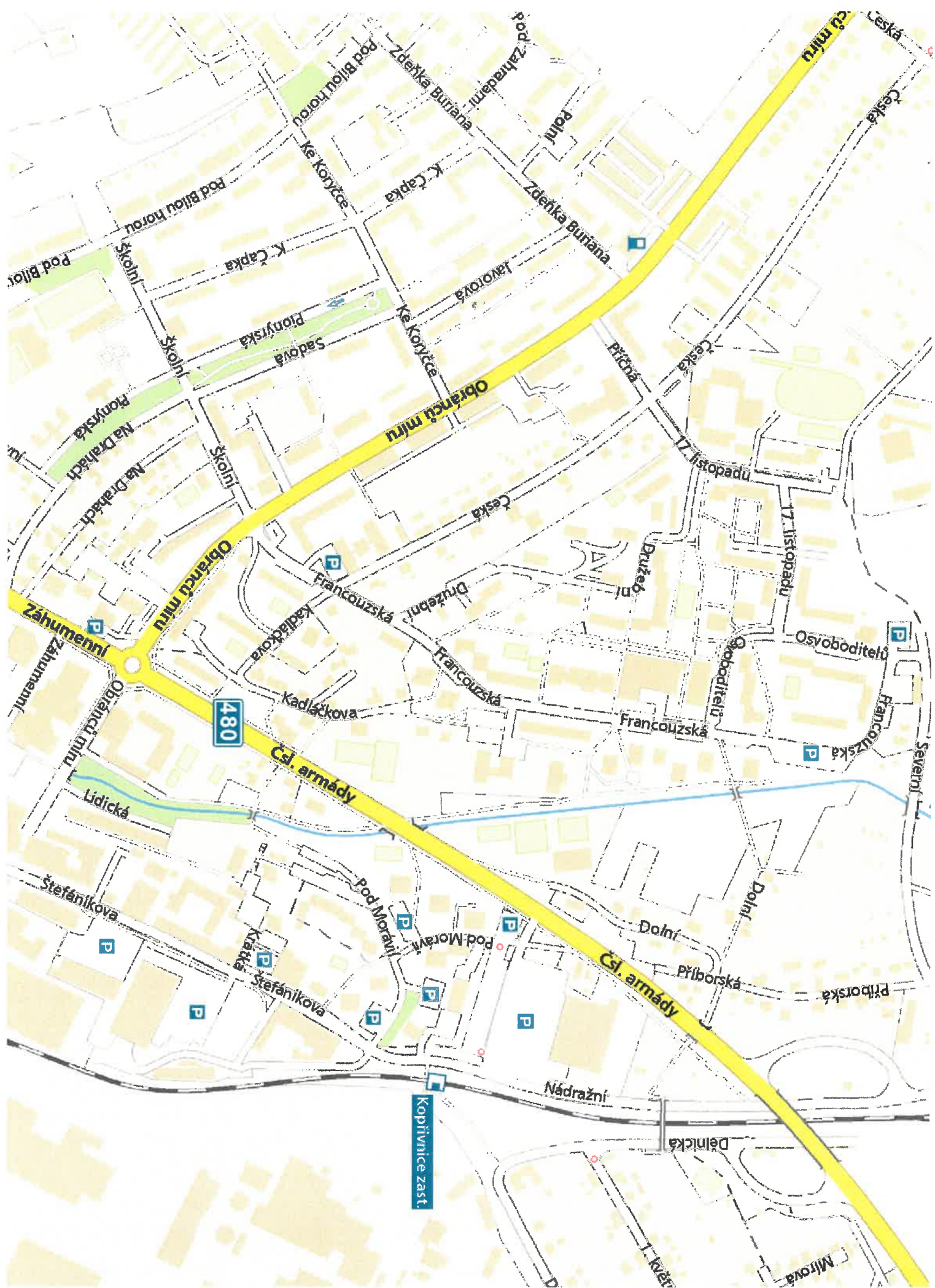
**Situační plán**

Zájmová oblast (zájmové oblasti) zadaná žadatelem



Geometrie zájmové oblasti (zájmových oblastí) žádosti ve formátu WKT a souřadnicovém systému S-JTSK. Zkopírováním textu lze geometrii zobrazit v jakémkoli softwaru podporujícím formát WKT.

POLYGON((-483023.446179444 -1126148.91151336,-483013.635843846 -1126143.56184253,-483014.619555447 -1126163.65783133,-483015.100952752 -1126186.90291851,-482946.820968314 -1126198.32341701,-482940.640936515 -1126198.8652391,-482949.733412361 -1126249.3004702,-482964.351967726 -1126265.09636737,-482981.929725325 -1126359.03535045,-482955.515773614 -1126404.04608542,-482967.71162761 -1126409.96330553,-482989.152636733 -1126361.50713199,-482974.027372605 -1126268.90559024,-482967.471594144 -1126256.28405666,-482952.418229579 -1126244.40757226,-482949.041349321 -1126205.89120202,-482964.499844742 -1126222.38956383,-482967.754520854 -1126215.11797065,-482956.969014232 -1126207.52488573,-483002.276626296 -1126200.44735083,-483006.05062746 -1126225.7326259,-483011.255543293 -1126222.94748552,-483009.09407216 -1126198.29707463,-483017.186332614 -1126192.930022,-483023.7630483 -1126179.15716391,-483023.446179444 -1126148.91151336))



**itself**

itself s.r.o., Pálavské náměstí 4343/11, 628 00 Brno - Židenice  
tel. +420 533 383 333, fax +420 533 383 334, itself@itself.cz

2.06

V Brně dne: 4.9.2017

Číslo jednací: 17/003938

**Platnost tohoto vyjádření končí dne: 4. 9. 2019**

Vyřizuje:

Miluše Svobodová

svobodova@itself.cz

+420533383339

**MSS-projekt s.r.o.**

**Dana Krčmářová**

**Žerotínova 992**

**75501 Vsetín**

## **Věc: Vyjádření k existenci inženýrských sítí**

**Akce: Rozšíření parkovacích ploch na ulici Družební v Kopřivnici**

**Katastrální území: Kopřivnice**

Z hlediska zájmů firmy **itself s.r.o.**, Pálavské náměstí 11, Brno 628 00, **nemáme** k výše uvedené akci připomínky.

V lokalitě předmětné stavby se **nenachází** inženýrské sítě v naší správě.

**itself**

⑨

itself s.r.o., Pálavské nám. 4343/11  
628 00 Brno, IČ 18826016, DIČ CZ18826016  
zapsaná u KS Brno, odd. C, vl. 1274

*Hynek*



**MSS-Projekt s.r.o. Žerotínova 992 755 01 VSETÍN**

V Kopřivnici 04.08. 2016

**Věc: Žádost o vyjádření k existenci sítí ve správě TEPLO Kopřivnice, s.r.o.**

Na základě Vaší žádosti ve věci vyjádření k akci:

**„Rozšíření parkovacích ploch na ulici Družební v Kopřivnici“**

sdělujeme, že v lokalitě dotčené výše uvedenou akcí je na příslušných pozemcích v k.ú. Kopřivnice:

- a) V současné době je zde umístěno stávající funkční předizolované potrubí uložené částečně ve volném terénu, částečně v betonovém kanálu.

V dané lokalitě vedou rozvody **stávajícího** plně funkční PI potrubí v dimenzi DN 80/160 - DN 193/280. Trasa těchto potrubí byla převzatá od správce a je bez záruky, je potřeba postupovat **při výkopových pracích ručními výkopy**. Hloubky krytí všech stávajících PI potrubí jsou však neznámé, pohybují se od **40 do 70 cm !!!**

V příloze zasíláme výkres situace potrubí primárního rozvodu tepla pro danou lokalitu. Jedná se o výřez z realizační projektové dokumentace. Výřez by měl být v platných geodetických souřadnicích. Vyznačena je osa trasy, do výkopu jsou položeny vždy dvě PI potrubí přívod a vrat.

Podél těchto potrubí se v současné době v rámci stavby „Modernizace tepelných sítí města Kopřivnice“ provádějí výkopy pro datové kabely dle vzorového řezu s názvem výkresu v příloze „Uložení datových kabelů ke stávajícímu potrubí“.

- b) V rámci stavby „Modernizace tepelných sítí města Kopřivnice“ bude zde umístěno **nové** zařízení společnosti TEPLO Kopřivnice s.r.o. na základě platného stavebního povolení. Jedná se o nové rozvody tepla - **teplovodní předizolované potrubí - DN 32/125 a datové kabely**.

Umístění zařízení je zakresleno na přiložené situaci **černě** - viz Legenda.

- c) Poslední, typ stávajícího PI potrubí je červeně vyznačená trasa z VS5 v dolní části výřezu jedná se o **stávající** původní PI potrubí Komtermu DN125/225mm, které zásobuje v současné době pouze pana LEBEDU (k tomuto potrubí se přikládat datový kabel nebude měření tepla je umístěno v objektu VS5). Hloubky uložení všech stávajících PI potrubí jsou neznámé.

V současné době nemáme k dispozici v této lokalitě ani geodetické zaměření datových kabelů přikládaných ke stávajícím PI rozvodům.




- d) Předpokládané celkové dokončení stavby je smluvně zajištěno do 30.11.2014. Na uvedenou stavbu je vydáno stavební povolení Stavební povolení pod čj. SU 55989/2004/Fa-9419/2004 ze dne 21. 6. 2005 jehož platnost byla prodloužena do roku 2015. V souladu se zákonem 458/2000 Sb. vzniklo nabytím právní moci k uvedenému zařízení ochranné pásmo.

**Pro realizaci stavby stanovujeme tyto podmínky:**

1. Dodavatel prací musí před zahájením prací zajistit vytýčení podzemního zařízení a prokazatelně seznámit pracovníky, jichž se to týká, s jejich polohou a upozornit na odchylky od výkresové dokumentace.
2. Výkopové práce do vzdálenosti 1 metr od kraje tepelného kanálu (rozvodu tepla) musí být prováděny ručně. V případě provedení sond (ručně) může být tato vzdálenost snížena na 0,5 metru.
3. Zemní práce musí být prováděny v souladu s CSN 73 3050 (zemní práce) a při zemních pracích musí být dodržena Vyhl. č. 324/90 Sb.
4. Místa křížení a souběhy musí být vyprojektována a provedena v souladu s CSN 73 6005.
5. Dodavatel prací musí oznámit příslušnému provozovateli distribuční soustavy (TEPLO Kopřivnice s.r.o.) zahájení prací minimálně 3 pracovní dny předem.
6. Při potřebě přejíždění trasy podzemních vedení vozidly nebo mechanismy je třeba po dohodě s provozovatelem provést dodatečnou ochranu proti mechanickému poškození.
7. Bez předchozího souhlasu je zakázáno snižovat nebo zvyšovat vrstvu zeminy nad kanálem (rozvodem tepla).
8. Každé poškození zařízení provozovatele distribuční soustavy musí být okamžitě nahlášeno dispečinku CZT (na dispečerské pracoviště tel. 556 821126)

Současně se v dotčeném území nachází ochranné pásmo stávajících funkčních topných rozvodů.

Pro bližší identifikaci tras teplovodního potrubí se můžete obrátit na zpracovatele PD stavby, kterým je Tenza a.s., Brno, ing. Vilman, [pvilman@tenza.cz](mailto:pvilman@tenza.cz), tel. 606722388.

S pozdravem  
  
Ing. Igor Kocurek  
jednatel společnosti

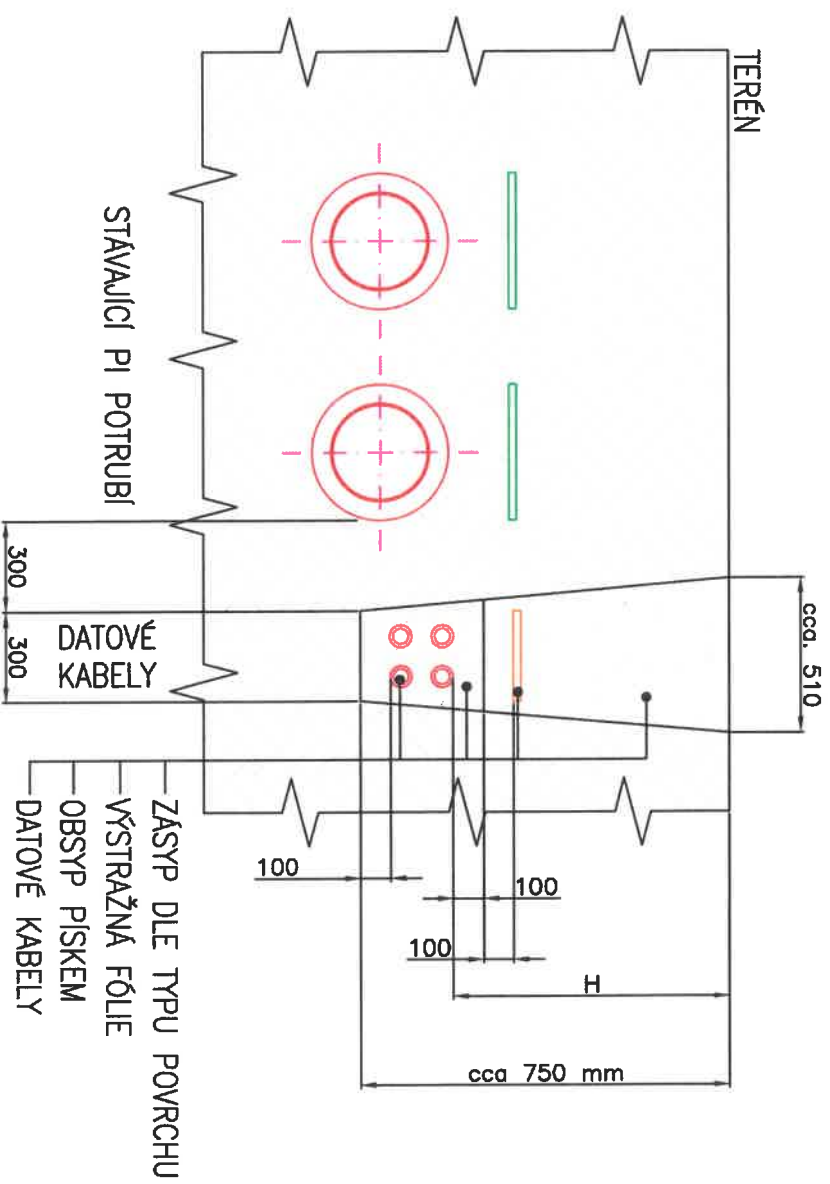
 **TEPLO**  
KOPŘIVNICE s.r.o.  
Štefánikova 1163, Kopřivnice 74221 IČ  
SG?&9&B4 QIC: C226789264

**Příloha:**

- Sídliště sever-PI potrubí realizační projekt.dwg
- Sídliště sever-PI potrubí realizační projekt-Model.pdf
- Uložení datových kabelů ke stávajícímu potrubí.pdf
- Uložení datových kabelů u nového PI potrubí.pdf
- Legenda sítí.pdf



# ULOŽENÍ DATOVÉHO KABELU KE STÁVAJÍCÍMU PI POTRUBÍ ROZMĚRY VÝKOPU



## LEGENDA INŽENÝRSKÝCH SÍTÍ:

	REKONSTRUOVANÉ TEPLOVODNÍ PŘEDIZOLOVANÉ POTRUBÍ		ČEZ - VVN NADZEMNÍ
	REKONSTRUOVANÉ TEPLOVODNÍ KLÁSICKÉ POTRUBÍ V OBJEKTU		ČEZ - VN NADZEMNÍ
	VYUŽITÉ STÁVAJÍCÍ PŘEDIZOLOVANÉ POTRUBÍ		ČEZ - VN PODZEMNÍ
	NEVYUŽITÉ STÁVAJÍCÍ PŘEDIZOLOVANÉ POTRUBÍ		ČEZ - NN NADZEMNÍ
	STÁVAJÍCÍ NADZEMNÍ POTRUBÍ PRIMÁRNÍ - KOMTERM		ČEZ - NN PODZEMNÍ
	PRIMÁRNÍ KANÁL Y PODZEMNÍ - KOMTERM		ČEZ - NN PODZEMNÍ ZRUŠENO
	SEKUNDÁRNÍ TEPLOVODNÍ KANÁL Y		ČEZ - OPTICKÝ KABEL
	SMVdk - KANALIZACE		ČEZ ICT SERVICES
	SMVdk - VODOVOD		OPTIKA MÍSTO - NADZEMNÍ
	PLYNOVOD RWE - VTL		KABELOVÁ TELEVIZE KOPŘIVNICE
	PLYNOVOD RWE - STL		ČD TELEMATIKA
	PLYNOVOD RWE - NTL		SŽDC - KABEL 6kV
	TELEFONICA 02 - METALICKÉ KABELY		KABEL VO PODZEMNÍ
	TELEFONICA 02 - MATALIKA/OPTIKA		KABEL VO - NADZEMNÍ
	TELEFONICA 02 - OPTIKA		VEŘEJNÉ OSVĚTLENÍ TESCO
	KABEL VN TATRA		KANALIZACE TESCO

**MSS-projekt s.r.o.**  
**Žerotínova 922**  
**755 01 Vsetín**

Váš dopis značky  
Dana Krčmářová  
18.8.2017

Naše značka  
Ing.Šm/793/17  
/406

Vyřizuje / linka  
Ing.Šmolka/339  
SM

Paskov dne  
22.8.2017

**„Rozšíření parkovacích ploch na ulici Družební v Kopřivnici“, k.ú. Kopřivnice**  
**– vyjádření k existenci sítí**


Vášim dopisem z 18.8.2017 jste nás požádali o vyjádření k výše uvedené akci a svoji žádost doložili její situací.

Sdělujeme Vám, že v předmětném území nejsou situovány plynovody ani jiná zařízení v naší správě a nemáme tedy k Vaší akci připomínky.

Toto vyjádření má platnost 2 roky.

S pozdravem

**Green Gas DPB, a.s.**  
Rudé armády 637  
739 21 Paskov  
-10-



**Ing. Milan Stoniš**  
vedoucí Divize důlních služeb  
na základě plné moci ze dne 2.1.2017

Green Gas DPB, a.s., Rudé armády 637, 739 21 Paskov

IČ: 00494356

DIČ: CZ00494356

IBAN: CZ36 3500 0000 0010 0049 9600

**BANKOVNÍ SPOJENÍ**

ING Bank N.V.

číslo účtu: 1000499600/3500

**TELEFON**

provolba: 558 612 xxx

spojovatelka: 558 612 111

**FAX**

podatelna: 558 671 576

E-mail: [dpb@dpb.cz](mailto:dpb@dpb.cz)

Zápis v obchodním rejstříku: Obchodní rejstřík Krajského soudu Ostrava, oddíl B, vložka 217



Dial Telecom, a.s.  
Křížíkova 237/36a  
186 00 Praha 8-Karlín  
IČ:28175492  
DIČ:CZ28175492  
Tel:226204111

MSS - projekt s.r.o.  
Žerotínova 992  
Vsetín  
755 01

Naše značka  
CR514814

Vyřizuje / Linka  
Kopřivová / 226204111

Vystaveno  
17.8.2017

**Věc : Vyjádření k dokumentaci pro všechny stupně projektové dokumentace**

**Název akce/stavby : ROZŠÍŘENÍ PARKOVACÍCH PLOCH NA ULICI, k.ú. Kopřivnice (669393).**

Na základě Vaší žádosti Vám sdělujeme následující :

Ve Vámi vyznačeném prostoru stavby

**se v současné době nenachází v zemi žádné podzemní komunikační vedení**

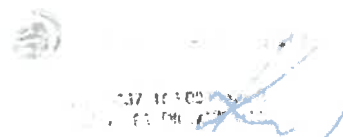
ve vlastnictví a správě společnosti Dial Telecom, a.s.

K Vámi předloženému záměru nemáme námitek, souhlasíme s vydáním rozhodnutí ve všech stupních projektové dokumentace.

Platnost tohoto vyjádření je 1rok od jeho vydání.

Při změně rozsahu stavby je nutno požádat naši organizaci o nové vyjádření k existenci sítí elektronických komunikací.

S přátelským pozdravem



# MĚSTO KOPŘIVNICE

ŠTEFÁNIKOVA 1163, 742 21 KOPŘIVNICE

zastoupené SLUMEKO, s.r.o. Štefánikova 58/31, 742 21 Kopřivnice

č.j. 125/2017/ŠM

Vyřizuje: Ing. Dagmar Šmiráková  
Kvita Lumír  
Filip Apjár, DiS.

tel. 556 848 626  
tel. 556 848 636  
tel. 556 848 639

MSS – projekt s.r.o.

Krčmářová Dana

Žerotínova 992

755 01 Vsetín

Tel. 774343761

[krcmarova@mss-projekt.cz](mailto:krcmarova@mss-projekt.cz)

V Kopřivnici dne 29.08.2017

**Vyjádření k existenci technické infrastruktury v zájmovém území akce: „Rozšíření parkovacích ploch na ulici Družební v Kopřivnici“**

## **Správa místních komunikací:**

V zájmovém území se nacházejí místní komunikace, chodníky, zpevněné plochy ve správě společnosti SLUMEKO, s.r.o. a vlastnictví města Kopřivnice, viz výřez pasportu komunikací: světle modrá barva – chodníky, hnědá barva – místní komunikace. Pasport komunikací v DGN souřadnicích je oprávněn poskytovat jen vlastník, město Kopřivnice.

## **Správa kanalizací:**

Dojde k dotčení dešťové kanalizace a uličních vpustí ve správě SLUMEKO, s.r.o.  
Viz. Příloha č. 3

## **Správa veřejného osvětlení:**

Podle předložené dokumentace **dojde** k dotčení veřejného osvětlení ve správě SLUMEKO, s.r.o.  
Přikládáme situační nákres. Pasport VO v DGN souřadnicích je oprávněn poskytovat jen vlastník, město Kopřivnice.

S pozdravem

Město Kopřivnice  
Štefánikova 1163, Kopřivnice  
zastoupené  
SLUMEKO, s.r.o.  
Štefánikova 58/31 742 21 KOPŘIVNICE

Ing. Vladimír Pustka  
jednatel

**Na vědomí:** MÚ - odbor majetku města Kopřivnice

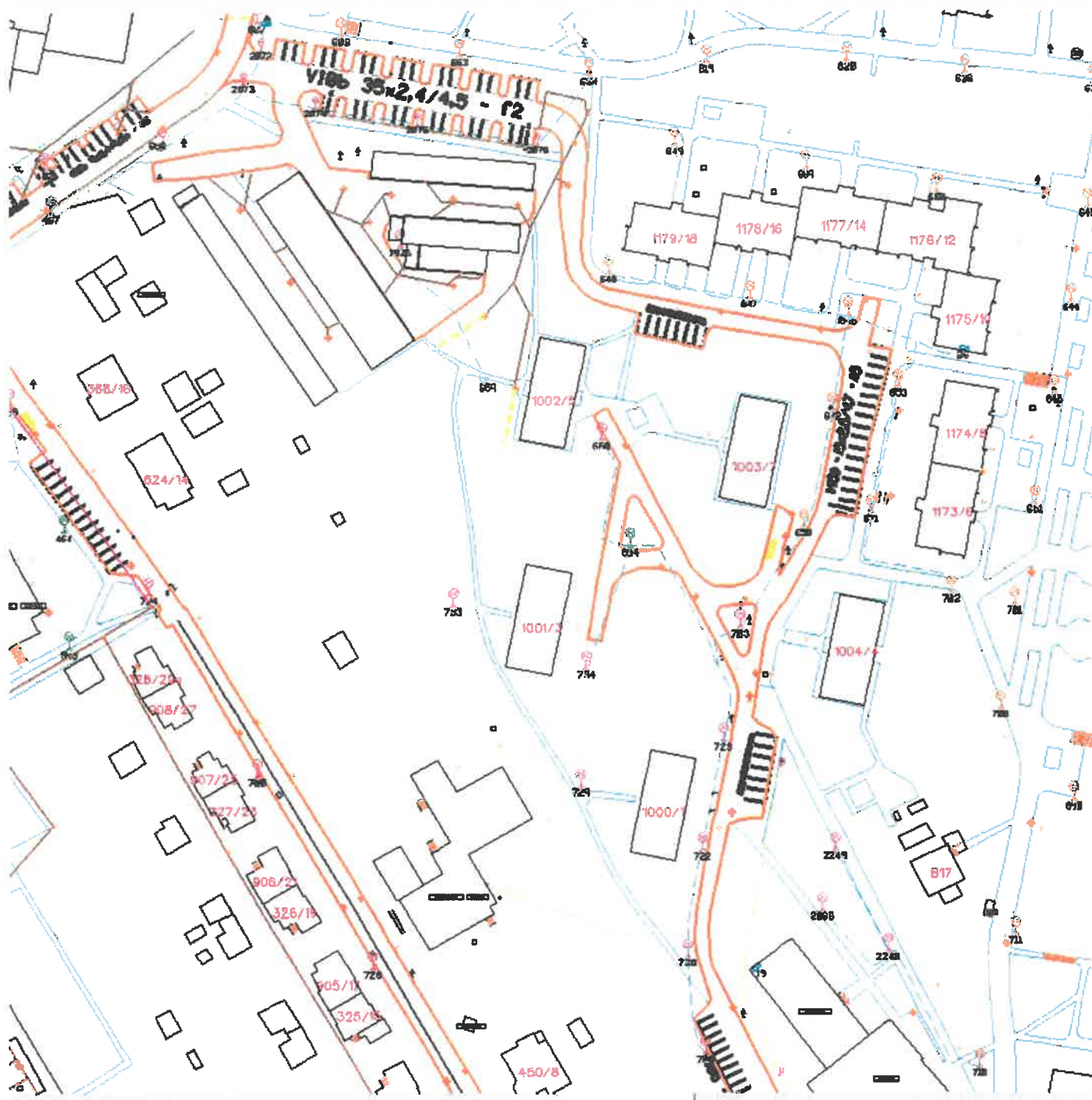
IČO: 25376021  
DIČ: CZ25376021

Bank.spojení: KB Kopřivnice  
číslo účtu: 9516410247/0100

Telefon: 556 802 100  
Fax: 556 802 102

Telefon: 556 802 100  
Fax: 556 802 102

Příloha č.2: Veřejné osvětlení

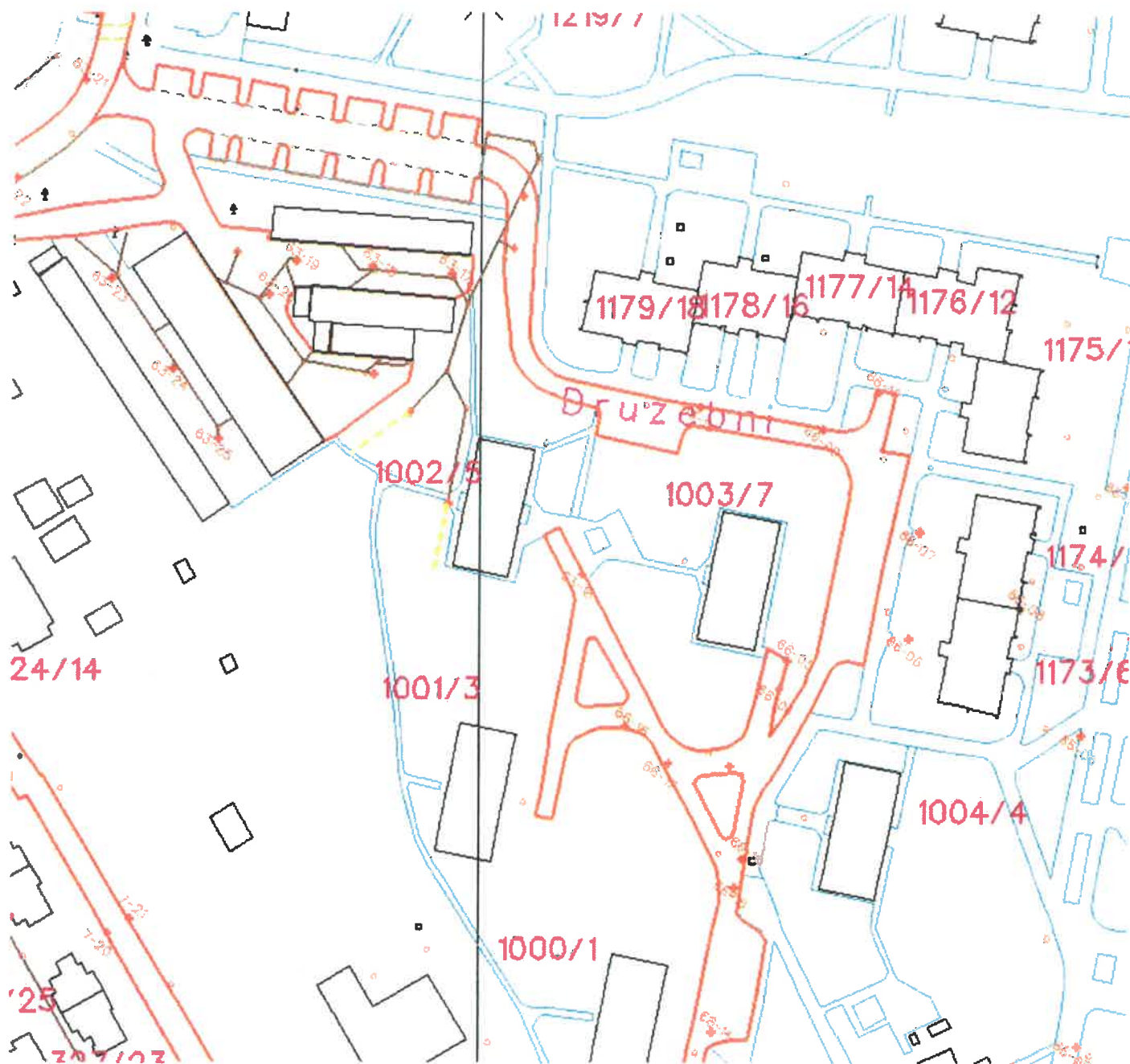


IČO: 25376021  
DIČ: CZ25376021

Bank.spojení: KB Kopřivnice  
číslo účtu: 9516410247/0100

Telefon: 556 802 100  
Fax: 556 802 102





MSS - projekt s.r.o.  
31. 08. 2017  
Dočlá postá č.: 20217

IČO: 25376021  
DIČ: CZ25376021

Bank.spojení: KB Koptivnice  
číslo účtu: 9516410247/0100

Telefon: 556 802 100  
Fax: 556 802 102





**MSS - projekt s.r.o.**  
**Dana Krčmářová**  
**Michelská 580/63**  
**141 00 Praha - Michle**

V Praze, 11.9.2018

Naše zn.: **180911-111393036**

Věc: vyjádření k žádosti k akci **"ROZŠÍŘENÍ PARKOVACÍCH PLOCH NA ULICI DRUŽEBNÍ V KOPŘIVNICI"**

Sdělujeme Vám, že společnost Vodafone Czech Republic a.s., se sídlem Praha 5, náměstí Junkových 2, IČ: 25788001, zapsaná dne 13.8. 1999 v obchodním rejstříku vedeném Městským soudem v Praze pod spisovou značkou B.6064 na základě předložené dokumentace ze dne **11.9.2018**

**souhlasí s realizací projektu.**

Ve vámi zadaném zájmovém území a v uvedené výšce (výška stavby: 0 m, výška jeřábu: 0 m) se nenachází žádné podzemní ani nadzemní vedení naší společnosti.

Platnost vyjádření je **1 rok** od data vydání.

S pozdravem

v.z. Nora Hlásenská  
Vodafone Czech Republic a.s.  
Technická 23  
616 00 Brno

  
Vodafone Czech Republic a.s.  
náměstí Junkových 2, 155 00 Praha 5  
IČO: 25788001, DIČ: CZ25788001  
tel.: 775 971 111, fax: 775 971 951  
-60-

Tel.: 775 012 847  
E-mail: east@vodafone.cz

**Seznam příloh/přiložených souborů:**

Zadost\_180911-111393036.pdf



# Žádost o vyjádření k existenci sítě č. 180911-111393036

## Identifikační údaje žadatele / stavebníka

Typ: Právnícká osoba  
IČO: 26849836  
Firma: MSS - projekt s.r.o.  
Jméno: Dana  
Příjmení: Krčmářová  
Telefon: +420 774 343 761  
E-mail: krcmarova@mss-projekt.cz

## Adresa sídla/bydliště

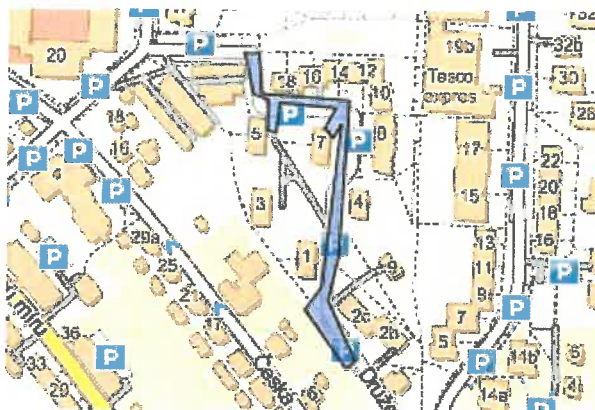
Ulice: Michelská  
Č.p. (č.ev.) / č.o.: 580 / 63  
Obec: Praha - Michle  
PSČ: 14100

## Důvod žádosti o vyjádření

Název stavby: ROZŠÍŘENÍ PARKOVACÍCH PLOCH NA ULICI DRUŽEBNÍ V KOPŘIVNICI  
Typ stavby: Stavba výšky do 10 m nad zemí  
Stupeň žádosti: DÚR+DSP (Dokumentace pro společné územní rozhodnutí a stavební povolení)  
Popis stavby / doplňující informace: rekonstrukce zpevněné stávající plochy  
Podzemní stavba a zpevněná plocha: Ano  
Výška stavby: 0 m  
Výška jeřábu: 0 m  
Seznam příloh: DUR\_Koprivnice parkoviste-C.02 - CELKOVÁ SITUACE STAVBY.pdf

## Zájmové území

Kresba 1:



Dotčené KÚ:

Kopřivnice (669393)

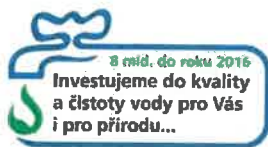
Datum: 11.9.2018

Zadáno: <https://www.zadostovyjadreni.cz/vodafone/>

Informace podle zákona č. 127/2005 Sb., o elektronických komunikacích, č. 101/2000 Sb., o ochraně osobních údajů a o změně některých zákonů a dalšími souvisejícími právními předpisy.

Společnost Position s.r.o., se sídlem Londýnská 665/45, 120 00 Praha 2, IČ 26422816, zapsaná v obchodním rejstříku vedeném Městským soudem v Praze, oddíl C, vložka 81053 („Position“) a společnost Vodafone Czech Republic s., se sídlem nám. Junkových 2808/2, 155 00 Praha 5, IČ 25788001, zapsaná v obchodním rejstříku vedeném Městským soudem v Praze, oddíl B, vložka 6064 („Vodafone“) Vás tímto informují, že shromážděné osobní údaje v rozsahu Vaše jméno, příjmení, bydliště, e-mailová adresa a telefonní číslo bude Position a Vodafone zpracovávat za účelem jejich použití při realizaci povinností v souvislosti se žádostí o stanovisko nebo vyjádření pro řízení podle zákona č. 183/2006 Sb., o územním plánování a stavebním řádu (stavební zákon), a to automatizovaným způsobem nebo v tištěné podobě s tím, že Vaše osobní údaje nebudou zpřístupněny jiným osobám. Vaše osobní údaje poskytnete dobrovolně.

Dále Vás informujeme o Vašem právu žádat o vysvětlení popř. o odstranění nežádoucího stavu, především domníváte-li se, že jsou Vaše osobní údaje zpracovávány v rozporu s ochranou Vašeho soukromého a osobního života nebo v rozporu se zákonem.



**Severomoravské vodovody  
a kanalizace Ostrava a.s.**  
se sídlem 28. října 1235/169,  
Mariánské Hory, 709 00 Ostrava

MSS-projekt s.r.o.  
Žerotínova 922  
755 01 Vsetín

Značka: 9773/V021002/2017/NO

Ostrava, dne: 7.9.2017

**Věc:** Rozšíření parkovacích ploch na ulici Družební v Kopřivnici, parc.č. 584/1, 584/28, k.ú. Kopřivnice  
*Stanovisko k existenci inženýrských sítí, resp. stavebnímu záměru (neslouží jako stanovisko pro vydání územního souhlasu, územního rozhodnutí, souhlasu s ohlášenou stavbou nebo stavebního povolení)*

K existenci sítí (ke stavebnímu záměru) pro výše uvedenou stavbu jsme se dosud nevyjadřovali.

#### Popis stavby:

Předložená žádost řeší rozšíření parkovacích ploch na ulici Družební v Kopřivnici na pozemcích parc.č. 584/1, 584/28, k.ú. Kopřivnice.

#### Stanovisko k umístění:

Realizaci výše uvedené stavby na pozemcích parc. č. 584/1, 584/28, k.ú. Kopřivnice **dojde ke střetu** se zařízením v majetku SmVaK Ostrava a.s., a to s **vodovodními řady DN 150 PVC, DN 150 GG a s kanalizačními sběrači jednotné kanalizace DN 500 PB, DN 300 PB, DN 200 PB, DN 1200 PB** – viz orientační zákres v mapové příloze.

**Stavbou požadujeme respektovat stávající vodovodní a kanalizační přípojky** - viz orientační zákres v mapové příloze. O určení přesné trasy přípojek je nutno požádat jejich vlastníky.

Zákres dotčených zařízení v majetku SmVaK Ostrava a.s. je pouze orientační. Pokud z příloženého zákresu vyplývá, že realizaci výše uvedené stavby dojde k dotčení zařízení v majetku SmVaK Ostrava a.s., požadujeme před zahájením projekčních prací požádat o vytyčení zařízení SmVaK Ostrava a.s.

Vytyčení provede na základě objednávky (kanalizace – středisko kanalizačních sítí Nový Jičín, tel.č.: 556 779 268).

Jelikož poloha vodovodních řadů je v našich mapových podkladech vyznačena pouze přibližně, a to čárkovaně, vytyčení těchto dotčených úseků vodovodních řadů bude provedeno bezúplatně na základě objednávky střediskem vodovodních sítí Nový Jičín, tel.č.: 556 779 225, 556 779 221, příp. 556 779 250. **Protokol o provedeném vytyčení požadujeme předložit v dalším stupni PD.** Upozorňujeme, že bez předloženého protokolu nebude Vámi předložena PD posouzena a bude Vám vrácena k doplnění.

#### Podmínky týkající se umístění a přípravy stavby:

- Ochranná pásma vodovodů a kanalizací jsou stanovena § 23 zákona č. 274/2001 Sb. v platném znění o vodovodech a kanalizacích pro veřejnou potřebu, jsou vymezena vodorovnou vzdáleností od vnějšího líce stěny potrubí na každou stranu:
  - u vodovodních a kanalizačních řadů do průměru 500 mm včetně – 1,5 m,
  - u vodovodních a kanalizačních řadů nad průměr 500 mm – 2,5 m,
  - u vodovodních řadů nebo kanalizačních stok o průměru nad 200 mm, jejichž dno je uloženo v hloubce větší než 2,5 m pod upraveným povrchem, se výše uvedené vzdálenosti zvyšují o 1,0 m od vnějšího líce (stoka AE-7-1 je uložena v zájmovém území v hloubce mezi 2,6 m až 3,5 m, stoka AE-10 je uložena v zájmovém území v hloubce mezi 2,6 m až 2,8 m, stoka AE je uložena v zájmovém území v hloubce cca 3,3 m).
- Obrubníky zpevněných ploch požadujeme (v místech souběhu obrubníků a zařízení SmVaK Ostrava a.s.) osadit min. 0,5m od líce stěny potrubí SmVaK Ostrava a.s.

**V případě, že uvažovanou zpevněnou plochou dojde ke změně podmínek uložení kanalizačního potrubí v majetku SmVaK Ostrava a.s., požadujeme respektovat:**

- V místech kolize navrhovaných zpevněných ploch a kanalizace SmVaK Ostrava a.s. v rozsahu ochranného pásma zařízení SmVaK Ostrava a.s. povrch rozebíratelný, uložený do pískového lože, bez betonové podkladní desky.
- Zpevněné plochy a komunikace musí být konstrukčně provedené s dostatečnou únosností a šířkou pro pojezd čistících vozidel SmVaK Ostrava a.s., což jsou třínápravová nákladní vozidla s celkovou hmotností až 26 tun.
- Uzavření Dohody o činnosti v ochranném pásmu vodního díla, a to před vydáním závazného stanoviska pro povolení stavby.

**V případě, že uvažovanou zpevněnou plochou dojde ke změně podmínek uložení vodovodního potrubí v majetku SmVaK Ostrava a.s., požadujeme respektovat:**

- V místech kolize navrhovaných zpevněných ploch a vodovodu v majetku SmVaK Ostrava a.s. bude provedena přeložka tohoto zařízení.
- PD přeložky požadujeme předložit, včetně harmonogramu postupu prací v návaznosti na zásobování vodou.
- V rámci územního řízení uzavře investor se SmVaK Ostrava a.s. Smlouvu o zabezpečení přeložky vodního díla z důvodu investiční výstavby.
- Projektovou dokumentaci nových parkovacích ploch požadujeme předložit k posouzení.
- Upozorňujeme investora, resp. budoucího vlastníka stavby, že v souladu s příslušnými ustanoveními zákona č. 274/2001 Sb. ve znění pozdějších předpisů, je povinen umožnit vstup zaměstnancům provozovatele stávajícího zařízení vodovodů a kanalizací, včetně příjezdu potřebné mechanizace na pozemky, na nichž nebo pod nimiž se nachází vodovody či kanalizaci včetně jejich příslušenství, a to za účelem zajištění jejich řádného provozování, údržby a provádění oprav.
- Pokud při dalších jednáních se SmVaK Ostrava a.s. bude investor zastupován třetí osobou, požadujeme, aby nedílnou součástí žádosti o stanovisko byla plná moc, příp. pověření k zastupování.

Platnost tohoto stanoviska je 1 rok.

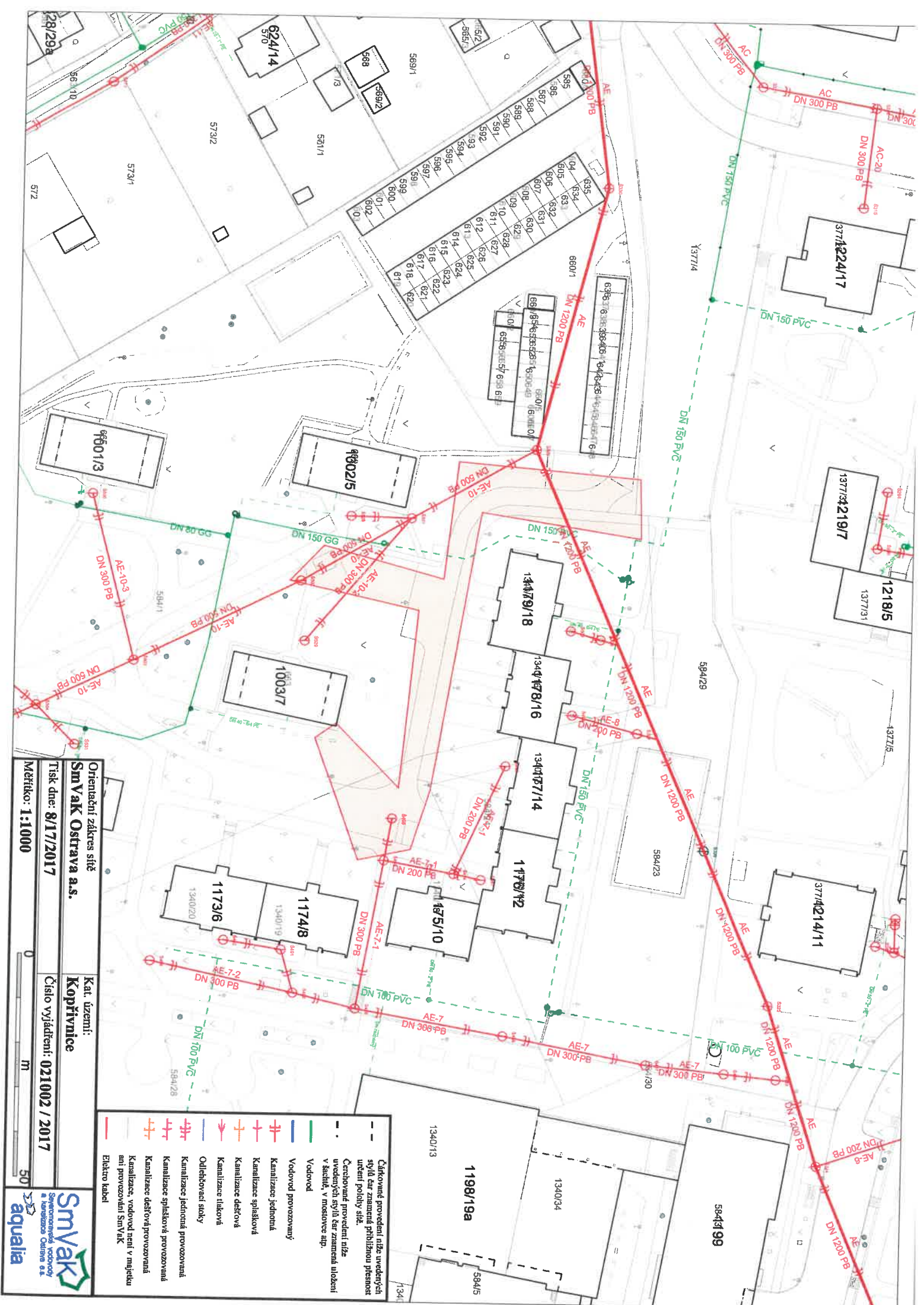
**Severomoravské vodovody  
a kanalizace Ostrava a.s.**  
28. října 1235/169, Mariánské Hory,  
709 00 Ostrava 24

  
Ing. Martin Veselý, MBA  
technický ředitel

**Přílohy:**

- Orientační zakreslení zařízení v majetku, příp. v provozování SmVaK Ostrava a.s.





- Černé provedení nízko uvedených sítí, tzv. známých přibližnou přesnost učením polohy sítě.
- Černé provedení nízko uvedených sítí, tzv. známých uložení v šachtě, v mostovce ap.
- Vodovod
- Vodovod provozovaný
- Kanalizace jednotná
- Kanalizace spájková
- Kanalizace dešťová
- Kanalizace tlaková
- Odkladiště sítí
- Kanalizace jednotná provozovaná
- Kanalizace spájková provozovaná
- Kanalizace dešťová provozovaná
- Kanalizace, vodovod není v majetku ani provozován SmVak
- Elektr. kabel

Orientační záznam sítě  
SmVak Ostrava a.s.  
Kopie  
Tisk dne: 8/17/2017  
Číslo vyjádření: 021002 / 2017  
Měřítko: 1:1000





## F.3 VYJÁDŘENÍ, ROZHODNUTÍ, STANOVISKA

V rámci projednání projektové dokumentace byly obeslány dotčené inženýrské sítě, dotčené orgány dle seznamu níže uvedeného, jejich podmínky pro realizaci stavby jsou součástí dokladové části a byly zapracovány do projektové dokumentace.

F.3 VYJÁDŘENÍ, ROZHODNUTÍ, STANOVISKA						
č.č.	účel	subjekt	datum odeslání	datum odpovědi	číslo jednací	poznámka
3.01	Vyjádření	CETIN a.s.	22.08.2017	22.08.2017	696604-17	vyjádření s podmínkami
	Doplnění	CETIN a.s.	22.8.2017 email Dombrovky	25.08.2017	368/17DM	podmínky
3.02	Vyjádření	RWE Distribuční služby, s.r.o.	22.08.2017	29.08.2017	5001572207	souhlas s podmínkami realizace stavby
3.03	Vyjádření_souhlas OP	CEZ Distribuce, a.s.	21.01.2018	11.02.2019	1101965092	SOUHLAS S sp
3.04	Vyjádření	Sm Vak Ostrava a.s.	21.12.2018	11.01.2019	9773/v032825/2018/PO	SOUHLASNÉ STANOVISKO
		Sm Vak Ostrava a.s.		30.08.2018	9773/v018907/2018/GE	
3.05	Vyjádření	SLUMEKO		29.08.2017	130/2017/ŠM	k Ur podmínky
3.06	Koordinované stanovisko (KS) , zásah do VKP §4 odst.2	MěÚ ŽP KOPŘIVNICE	01.01.2019	07.02.2019	10/2019/SkMa	souhlasné koordinované závazné stanovisko
3.07	Vyjádření	Policie Nový Jičín	02.01.2019	02.01.2019	KRPT-29187-1/ČJ-2018-070406	
3.08	Vyjádření	KHS Nový Jičín	03.01.2019		KHSMS43251/2017/NJ/HOK	závazné stanovisko
3.09	Vyjádření	HZS	04.01.2019	11.01.2019	HSOS-9885-7/2017	závazné stanovisko
3.10	Vyjádření k PD	TEPLO KOPŘIVNICE	22.08.2017	30.08.2017		podmínky realizace
3.11	Vyjádření k PD	Kabelová tel Kopřivnice	22.08.2017	30.08.2017	dojde ke střetu, podmínky pro realizaci součástí vyj k DUR DSP	souhlas

Vypracovala: Dana Krčmářová  
Tel.: +420 774 343 761, email: krcmarova@mss-projekt.cz

Kontrolovala: Alena Válková  
Tel.: +420 774 847 053, email: valkova@mss-projekt.cz

**VYJÁDRĚNÍ O EXISTENCI SÍTĚ ELEKTRONICKÝCH KOMUNIKACÍ  
A VŠEOBECNÉ PODMÍNKY OCHRANY SÍTĚ ELEKTRONICKÝCH KOMUNIKACÍ  
SPOLEČNOSTI Česká telekomunikační infrastruktura a.s.**

vydané podle § 101 zákona č. 127/2005 Sb., o elektronických komunikacích a o změně některých souvisejících zákonů (zákon o elektronických komunikacích), ve znění pozdějších předpisů a § 161 zákona č. 183/2006 Sb., o územním plánování a stavebním řádu (stavební zákon) či dle dalších příslušných právních předpisů

**Číslo jednací: 696604/17**

**Číslo žádosti: 0117 957 336**

**Důvod vydání Vyjádření: Spojené územní a stavební řízení**

**Platnost tohoto Vyjádření končí dne: 22. 8. 2019.**

<b>Žadatel</b>	MSS - projekt s.r.o.	
<b>Stavebník</b>	Město Kopřivnice, Štefánikova 1163/12, Kopřivnice, 74221	
<b>Název akce</b>	ROZŠÍŘENÍ PARKOVACÍCH PLOCH NA ULICI DRUŽEBNÍ V KOPŘIVNICI	
<b>Zájmové území</b>	<b>Okres</b>	Nový Jičín
	<b>Obec</b>	Kopřivnice
	<b>Kat. území / č. parcely</b>	Kopřivnice

Žadatel shora označenou žádostí určil a vyznačil zájmové území, jakož i stanovil důvod pro vydání Vyjádření o existenci sítě elektronických komunikací a Všeobecných podmínek ochrany sítě elektronických komunikací společnosti *Česká telekomunikační infrastruktura a.s.* (dále jen *Vyjádření*).

Na základě určení a vyznačení zájmového území žadatelem a na základě stanovení důvodu pro vydání *Vyjádření* vydává společnost Česká telekomunikační infrastruktura a.s. následující *Vyjádření*:

**Ve vyznačeném zájmovém území se nachází síť elektronických komunikací  
společnosti Česká telekomunikační infrastruktura a.s. (dále jen SEK)  
nebo její ochranné pásmo.**

Existence a poloha SEK je zakreslena v příloženém výřezu/výřezech z účelové mapy SEK společnosti Česká telekomunikační infrastruktura a.s. Ochranné pásmo SEK je v souladu s ustanovením § 102 zákona č. 127/2005 Sb., o elektronických komunikacích a o změně některých souvisejících zákonů stanoveno rozsahem 1,5 m po stranách krajního vedení SEK a není v příloženém výřezu/výřezech z účelové mapy SEK společnosti Česká telekomunikační infrastruktura a.s. vyznačeno (dále jen *Ochranné pásmo*).

(1) *Vyjádření* je platné pouze pro zájmové území určené a vyznačené žadatelem, jakož i pro důvod vydání *Vyjádření* stanovený žadatelem v žádosti.



Číslo jednací: 696604/17

Číslo žádosti: 0117 957 336

*Vyjádření* pozbývá platnosti uplynutím doby platnosti v tomto *Vyjádření* uvedené, změnou rozsahu zájmového území či změnou důvodu vydání *Vyjádření* uvedeného v žádosti, nesplněním povinnosti stavebníka dle bodu (3) tohoto *Vyjádření*, a nebo pokud se žadatel či stavebník bezprostředně před zahájením realizace stavby ve vyznačeném zájmovém území prokazatelně neujistí u společnosti *Česká telekomunikační infrastruktura a.s.* o tom, zda toto *Vyjádření* v době bezprostředně předcházející zahájení realizace stavby ve vyznačeném zájmovém území stále odpovídá skutečnosti, to vše v závislosti na tom, která ze skutečností rozhodná pro pozbytí platnosti tohoto *Vyjádření* nastane nejdříve.

(2) Podmínky ochrany *SEK* jsou stanoveny v tomto *Vyjádření* a ve Všeobecných podmínkách ochrany *SEK* společnosti *Česká telekomunikační infrastruktura a.s.*, které jsou nedílnou součástí tohoto *Vyjádření*. Stavebník, nebo jím pověřená třetí osoba, je povinen řídit se těmito Všeobecnými podmínkami ochrany *SEK* společnosti *Česká telekomunikační infrastruktura a.s.*

(3) Stavebník, nebo jím pověřená třetí osoba, je povinen **pouze pro případ, že**

a) existence a poloha *SEK*, jež je zakreslena v přiloženém výřezu/výřezech z účelové mapy *SEK* společnosti *Česká telekomunikační infrastruktura a.s.* a nebo

b) toto *Vyjádření*, včetně Všeobecných podmínek ochrany *SEK*

nepředstavuje dostatečnou informaci pro záměr, pro který podal shora označenou žádost nebo pro zpracování projektové dokumentace stavby, která koliduje se *SEK*, nebo zasahuje do Ochranného pásma *SEK*, vyzvat písemně společnost *Česká telekomunikační infrastruktura a.s.* k upřesnění podmínek ochrany *SEK*, a to prostřednictvím zaměstnance společnosti *Česká telekomunikační infrastruktura a.s.* pověřeného ochranou sítě - Karel Dombrovský, e-mail: karel.dombrovsky@cetin.cz (dále jen POS).

(4) Přeložení *SEK* zajistí její vlastník, společnost *Česká telekomunikační infrastruktura a.s.* Stavebník, který vyvolal překládku *SEK* je dle ustanovení § 104 odst. 17 zákona č. 127/2005 Sb., o elektronických komunikacích a o změně některých souvisejících zákonů povinen uhradit společnosti *Česká telekomunikační infrastruktura a.s.* veškeré náklady na nezbytné úpravy dotčeného úseku *SEK*, a to na úrovni stávajícího technického řešení.

(5) Pro účely přeložení *SEK* dle bodu (3) tohoto *Vyjádření* je stavebník povinen uzavřít se společností *Česká telekomunikační infrastruktura a.s.* Smlouvu o realizaci překládky *SEK*.

(6) Společnost *Česká telekomunikační infrastruktura a.s.* prohlašuje, že žadateli byly pro jím určené a vyznačené zájmové území poskytnuty veškeré, ke dni podání shora označené žádosti, dostupné informace o *SEK*.

(7) Žadateli převzetím tohoto *Vyjádření* vzniká povinnost poskytnuté informace a data užít pouze k účelu, pro který mu byla tato poskytnuta. Žadatel není oprávněn poskytnuté informace a data rozmnožovat, rozšiřovat, pronajímat, půjčovat či jinak užívat bez souhlasu společnosti *Česká telekomunikační infrastruktura a.s.* V případě porušení těchto povinností vznikne žadateli odpovědnost vyplývající z platných právních předpisů, zejména předpisů práva autorského.

V případě dotazů k *Vyjádření* lze kontaktovat společnost *Česká telekomunikační infrastruktura a.s.* na asistenční lince 238 461 111.

**Přílohami *Vyjádření* jsou:**

- Všeobecné podmínky ochrany *SEK* společnosti *Česká telekomunikační infrastruktura a.s.*
- Situační výkres (obsahuje zájmové území určené a vyznačené žadatelem a výřezy účelové mapy *SEK*)
- Informace k vytyčení *SEK*



Číslo jednací: 696604/17

Číslo žádosti: 0117 957 336

*Vyjádření vydala společnost Česká telekomunikační infrastruktura a.s. dne: 22. 8. 2017.*

A handwritten signature in blue ink, appearing to be "Jan".

Česká telekomunikační infrastruktura a.s.  
Olšanská 2681/6  
130 00 Praha 3  
DIČ: CZ04084063

96
----

**Všeobecné podmínky ochrany SEK společnosti Česká telekomunikační infrastruktura a.s.**

**I. Obecná ustanovení**

1. Stavebník, nebo jím pověřená třetí osoba, je povinen při provádění jakýchkoliv činností, zejména stavebních nebo jiných prací, při odstraňování havárií a projektování staveb, řídit se platnými právními předpisy, technickými a odbornými normami (včetně doporučených), správnou praxí v oboru stavebnictví a technologickými postupy a učinit veškerá opatření nezbytná k tomu, aby nedošlo k poškození nebo ohrožení sítě elektronických komunikací ve vlastnictví společnosti Česká telekomunikační infrastruktura a.s. a je výslovně srozuměn s tím, že SEK jsou součástí veřejné komunikační sítě, jsou zajišťovány ve veřejném zájmu a jsou chráněny právními předpisy.

2. Při jakékoliv činnosti v blízkosti vedení SEK je stavebník, nebo jím pověřená třetí osoba, povinen respektovat ochranné pásmo SEK tak, aby nedošlo k poškození nebo zamezení přístupu k SEK. Při křížení nebo souběhu činností se SEK je povinen řídit se platnými právními předpisy, technickými a odbornými normami (včetně doporučených), správnou praxí v oboru stavebnictví a technologickými postupy. Při jakékoliv činnosti ve vzdálenosti menší než 1,5 m od krajního vedení vyznačené trasy podzemního vedení SEK (dále jen PVSEK) nesmí používat mechanizačních prostředků a nevhodného nářadí.

3. Pro případ porušení kterékoliv z povinností stavebníka, nebo jím pověřené třetí osoby, založené Všeobecnými podmínkami ochrany SEK společnosti Česká telekomunikační infrastruktura a.s. je stavebník, nebo jím pověřená třetí osoba, odpovědný za veškeré náklady a škody, které společnosti Česká telekomunikační infrastruktura a.s. vzniknou porušením jeho povinností.

4. V případě, že budou zemní práce zahájeny po uplynutí doby platnosti tohoto *Vyjádření*, nelze toto *Vyjádření* použít jako podklad pro vytyčení a je třeba požádat o vydání nového *Vyjádření*.

5. Bude-li žadatel na společnosti Česká telekomunikační infrastruktura a.s. požadovat, aby se jako účastník správního řízení, pro jehož účely bylo toto *Vyjádření* vydáno, vzdala práva na odvolání proti rozhodnutí vydanému ve správním řízení, pro jehož účely bylo toto *Vyjádření* vydáno, je povinen kontaktovat POS.

**II. Součinnost stavebníka při činnostech v blízkosti SEK**

1. Započetí činnosti je stavebník, nebo jím pověřená třetí osoba, povinen oznámit POS. Oznámení bude obsahovat číslo *Vyjádření*, k němuž se vztahují tyto podmínky.

2. Před započítím zemních prací či jakékoliv jiné činnosti je stavebník, nebo jím pověřená třetí osoba, povinen zajistit vyznačení tras PVSEK na terénu dle polohopisné dokumentace. S vyznačenou trasou PVSEK prokazatelně seznámí všechny osoby, které budou a nebo by mohly činnosti provádět.

3. Stavebník, nebo jím pověřená třetí osoba, je povinen upozornit jakoukoliv třetí osobu, jež bude provádět zemní práce, aby zjistila nebo ověřila stranovou a hloubkovou polohu PVSEK příčnými sondami, a je srozuměn s tím, že možná odchylka uložení středu trasy PVSEK, stranová i hloubková, činí +/- 30 cm mezi skutečným uložením PVSEK a polohovými údaji ve výkresové dokumentaci.

4. Při provádění zemních prací v blízkosti PVSEK je stavebník, nebo jím pověřená třetí osoba, povinen postupovat tak, aby nedošlo ke změně hloubky uložení nebo prostorového uspořádání PVSEK. Odkryté PVSEK je stavebník, nebo jím pověřená třetí osoba, povinen zabezpečit proti prověšení, poškození a odcizení.

5. Při zjištění jakéhokoliv rozporu mezi údaji v projektové dokumentaci a skutečností je stavebník, nebo jím pověřená třetí osoba, povinen bez zbytečného odkladu přerušit práce a zjištění rozporu oznámit POS. V přerušených pracích lze pokračovat teprve poté, co od POS prokazatelně obdržel souhlas k pokračování v pracích.

6. V místech, kde PVSEK vystupuje ze země do budovy, rozváděče, na sloup apod. je stavebník, nebo jím pověřená třetí osoba, povinen vykonávat zemní práce se zvýšenou mírou opatrnosti s ohledem na ubývající krytí nad PVSEK. Výkopové práce v blízkosti sloupů nadzemního vedení SEK (dále jen NVSEK) je povinen provádět v takové vzdálenosti, aby nedošlo k narušení jejich stability, to vše za dodržení platných právních předpisů, technických a odborných norem, správné praxi v oboru stavebnictví a technologických postupů.

7. Při provádění zemních prací, u kterých nastane odkrytí *PVSEK*, stavebník, nebo jím pověřená třetí osoba před zakrytím *PVSEK* vyzve *POS* ke kontrole. Zához je stavebník oprávněn provést až poté, kdy prokazatelně obdržel souhlas *POS*.

8. Stavebník, nebo jím pověřená třetí osoba, není oprávněn manipulovat s kryty kabelových komor a vstupovat do kabelových komor bez souhlasu společnosti *Česká telekomunikační infrastruktura a.s.*

9. Stavebník, nebo jím pověřená třetí osoba, není oprávněn trasu *PVSEK* mimo vozovku přejíždět vozidly nebo stavební mechanizací, a to až do doby, než *PVSEK* řádně zabezpečí proti mechanickému poškození. Stavebník, nebo jím pověřená třetí osoba, je povinen projednat s *POS* způsob mechanické ochrany trasy *PVSEK*. Při přepravě vysokého nákladu nebo mechanizace pod trasou *NVSEK* je stavebník, nebo jím pověřená třetí osoba, povinen respektovat výšku *NVSEK* nad zemí.

10. Stavebník, nebo jím pověřená třetí osoba, není oprávněn na trase *PVSEK* (včetně ochranného pásma) jakkoliv měnit niveletu terénu, vysazovat trvalé porosty ani měnit rozsah a konstrukci zpevněných ploch (např. komunikací, parkovišť, vjezdů aj.).

11. Stavebník, nebo jím pověřená třetí osoba, je povinen manipulační a skladové plochy zřizovat v takové vzdálenosti od *NVSEK*, aby činnosti na/v manipulačních a skladových plochách nemohly být vykonávány ve vzdálenost menší než 1 m od *NVSEK*.

12. Stavebník, nebo jím pověřená třetí osoba, není oprávněn užívat, přemísťovat a odstraňovat technologické, ochranné a pomocné prvky *SEK*.

13. Stavebník, nebo jím pověřená třetí osoba, není oprávněn bez předchozího projednání jakkoliv manipulovat s případně odkrytými prvky *SEK*, zejména s ochrannou skříňí optických spojek, optickými spojkami, technologickými rezervami či jakýmkoliv jiným zařízením *SEK*.

14. Stavebník, nebo jím pověřená třetí osoba, je povinen každé poškození či krádež *SEK* neprodleně od okamžiku zjištění takové skutečnosti, oznámit *POS* na telefonní číslo: 602 786 457 nebo v mimopracovní době na telefonní číslo 238 462 690.

### III. Práce v objektech a odstraňování objektů

1. Stavebník, nebo jím pověřená třetí osoba, je povinen před zahájením jakýchkoliv prací v budovách a jiných objektech, kterými by mohl ohrozit stávající *SEK*, prokazatelně kontaktovat *POS* a zajistit u společnosti *Česká telekomunikační infrastruktura a.s.* bezpečné odpojení *SEK*.

2. Při provádění činností v budovách a jiných objektech je stavebník, nebo jím pověřená třetí osoba, povinen v souladu s právními předpisy, technickými a odbornými normami (včetně doporučených), správnou praxí v oboru stavebnictví a technologickými postupy provést mimo jiné průzkum vnějších i vnitřních vedení *SEK* na omítce i pod ní.

### IV. Součinnost stavebníka při přípravě stavby

1. Pokud činností stavebníka, nebo jím pověřené třetí osoby, k níž je třeba povolení správního orgánu dle zvláštního právního předpisu, dojde k ohrožení či omezení *SEK*, je stavebník, nebo jím pověřená třetí osoba, povinen kontaktovat *POS* a předložit zakreslení *SEK* do příslušné dokumentace stavby (projektové, realizační, koordinační atp.).

2. V případě, že pro činnosti stavebníka, nebo jím pověřené třetí osoby, není třeba povolení správního orgánu dle zvláštního právního předpisu, je stavebník, nebo jím pověřená třetí osoba, povinen předložit zakreslení trasy *SEK* i s příslušnými kótami do zjednodušené dokumentace (katastrální mapa, plánec), ze které bude zcela patrná míra dotčení *SEK*.

3. Při projektování stavby, rekonstrukce či přeložky vedení a zařízení silových elektrických sítí, elektrických trakcí vlaků a tramvají, nejpozději však před zahájením správního řízení ve věci povolení stavby, rekonstrukce či přeložky vedení a zařízení silových elektrických sítí, elektrických trakcí vlaků a tramvají, je stavebník, nebo jím pověřená třetí osoba, povinen provést výpočet rušivých vlivů, zpracovat ochranná opatření a předat je POS.

4. Při projektování stavby, při rekonstrukci, která se nachází v ochranném pásmu radiových tras společnosti *Česká telekomunikační infrastruktura a.s.* a překračuje výšku 15 m nad zemským povrchem, a to včetně dočasných objektů zařízení staveniště (jeřáby, konstrukce, atd.), nejpozději však před zahájením správního řízení ve věci povolení takové stavby, je stavebník nebo jím pověřená třetí osoba, povinen kontaktovat POS. Ochranné pásmo radiových tras v šíři 50m je zakresleno do situačního výkresu. Je tvořeno dvěma podélnými pruhy o šíři 25 m po obou stranách radiového paprsku v celé jeho délce, resp. 25 m kruhem kolem vysílacího radiového zařízení.

5. Pokud se v zájmovém území stavby nachází podzemní silnoproudé vedení (NN) společnosti *Česká telekomunikační infrastruktura a.s.* je stavebník, nebo jím pověřená třetí osoba, před zahájením správního řízení ve věci povolení správního orgánu k činnosti stavebníka, nebo jím pověřené třetí osoby, nejpozději však před zahájením stavby, povinen kontaktovat POS.

6. Pokud by navrhované stavby (produktovody, energovody aj.) svými ochrannými pásmy zasahovaly do prostoru stávajících tras a zařízení *SEK*, či do jejich ochranných pásem, je stavebník, nebo jím pověřená třetí osoba, povinen realizovat taková opatření, aby mohla být prováděna údržba a opravy *SEK*, a to i za použití mechanizace, otevřeného plamene a podobných technologií.

#### V. Křížení a souběh se SEK

1. Stavebník, nebo jím pověřená třetí osoba, je povinen v místech křížení *PVSEK* se sítěmi technické infrastruktury, pozemními komunikacemi, parkovacími plochami, vjezdy atp. ukládat *PVSEK* v zákonných předpisy stanovené hloubce a chránit *PVSEK* chráničkami s přesahem minimálně 0,5 m na každou stranu od hrany křížení. Chráničku je povinen utěsnit a zamezit vnikání nečistot.

2. Stavebník nebo jím pověřená třetí osoba, je výslovně srozuměn s tím, že v případě, kdy hodlá umístit stavbu sjezdu či vjezdu, je povinen stavbu sjezdu či vjezdu umístit tak, aby metalické kabely *SEK* nebyly umístěny v hloubce menší než 0,6 m a optické nebyly umístěny v hloubce menší než 1 m.

3. Stavebník, nebo jím pověřená třetí osoba, je povinen základy (stavby, opěrné zdi, podezdívky apod.) umístit tak, aby dodržel minimální vodorovný odstup 1,5 m od krajního vedení, případně kontaktovat POS.

4. Stavebník, nebo jím pověřená třetí osoba, není oprávněn trasy *PVSEK* znepřístupnit (např. zabetonováním).

5. Stavebník, nebo jím pověřená třetí osoba, je při křížení a souběhu stavby nebo sítě technické infrastruktury s kabelovodem povinen zejména:

- pokud plánované stavby nebo trasy sítě technické infrastruktury budou umístěny v blízkosti kabelovodu ve vzdálenosti menší než 2 m nebo při křížení kabelovodu ve vzdálenosti menší než 0,5 m nad nebo kdekoliv pod kabelovodem, předložit POS zakreslení v příčných řezech,
- do příčného řezu zakreslit také profil kabelové komory v případě, kdy jsou sítě technické infrastruktury či stavby umístěny v blízkosti kabelové komory ve vzdálenosti menší než 2 m,
- neumísťovat nad trasou kabelovodu v podélném směru sítě technické infrastruktury,
- předložit POS vypracovaný odborný statický posudek včetně návrhu ochrany tělesa kabelovodu pod stavbou, ve vjezdu nebo pod zpevněnou plochou,
- nezakrývat vstupy do kabelových komor, a to ani dočasně,
- projednat s POS, nejpozději ve fázi projektové přípravy, jakékoliv výkopové práce, které by mohly být vedeny v úrovni či pod úrovní kabelovodu nebo kabelové komory a veškeré případy, kdy jsou trajektorie podvrtnů a protlaků ve vzdálenosti menší než 1,5 m od kabelovodu.



Příloha k Vyjádření 696604/17

Číslo žádosti: 0117 957 336

## Informace k vytyčení SEK

V případě požadavku na vytyčení PVSEK společnosti Česká telekomunikační infrastruktura a.s. se, prosím, obraťte na společnosti uvedené níže.

### Česká telekomunikační infrastruktura a.s. - středisko Morava sever

se sídlem: Olšanská 2681/6, Praha 3, PSČ 13000  
IČ: 04084063 DIČ: CZ04084063  
kontakt: tel: 238462175 obslužná doba po-pa 7 - 15 hod

### Česká telekomunikační infrastruktura a.s. - středisko Morava sever

se sídlem: Olšanská 2681/6, Praha 3, PSČ 13000  
IČ: 04084063 DIČ: CZ04084063  
kontakt: tel: 238462489 obslužná doba po-pa 7 - 15 hod

### Vegacom, a.s. - výhradní dodavatel společnosti Česká telekomunikační infrastruktura a.s.

se sídlem: Pohraniční 52/23, 703 00 Ostrava  
IČ: 25788680 DIČ: CZ25788680  
kontakt: Ing. Lubomír Vařecha, mobil: 725820762, e-mail: varecha@vegacom.cz  
Hurníková Hana, mobil: 725820758, e-mail: hurnikova@vegacom.cz

### ALPROTEL GROUP, s.r.o.

se sídlem: Dobrá 543 Frýdek-Místek PSČ 739 51  
IČ: 25863037 DIČ: CZ25863037  
kontakt: Libor Kašperlík, mobil: 602783894, e-mail: kasperlik@alprotel.cz

### GIS-STAVINVEX, a.s.

se sídlem: Bučinská 1733, 735 41 Petřvald  
IČ: 25163558 DIČ: CZ25163558  
kontakt: Michal Kučera, tel/fax: 596541102, mobil: 731613394, e-mail: ostrava@gis-stavinex.cz  
Ing. Anežka Škovroňová, tel/fax: 596541102, mobil: 731204729, e-mail: ostrava@gis-stavinex.cz

### Josef Matoušek

se sídlem: Dvorní 766/27, Ostrava-Poruba, PSČ: 708 00  
IČ: 75591961 DIČ: 6404090748  
kontakt: Josef Matoušek, mobil: 602 516 579, e-mail: matousek1964@seznam.cz

### KATES, spol. s r.o.

se sídlem: Důlní 889, 735 35 Horní Suchá  
IČ: 47680954 DIČ:  
kontakt: Stanislav Knebl, tel.: 596426011, mobil: 736626762, e-mail: knebl.kates@seznam.cz

### Milan Kočvara

se sídlem: Osvoboditelů 1200, 742 21 Kopřivnice  
IČ: 63341620 DIČ:  
kontakt: Milan Kočvara, mobil: 602439837, e-mail: vytyceni@seznam.cz

### OPTOMONT, a.s.

se sídlem: Na Najmanské 915, 710 00 Ostrava  
IČ: 25355759 DIČ: CZ25355759  
kontakt: Bogdan Kaleta, tel.: 558340911, mobil: 721521807, e-mail: bogdan.kaleta@optomont.cz



Příloha k *Výjádření* 696604/17

Číslo žádosti: 0117 957 336

**Rostislav Ralidiák**

se sídlem: Karviná, Čsl.armády 2930/25, PSČ 73301

IČ: 70244090

DIČ: CZ70244090

kontakt: Rostislav Ralidiák, mobil: 602 749 579, e-mail: trasovani@atlas.cz

**Sitel, spol. s r.o., oblast Ostrava**

se sídlem: U studia 2253/28, 700 30 Ostrava-Zábřeh

IČ: 44797320

DIČ: CZ 44797320

kontakt: Ing. Jaroslav Solnický, mobil: 724 390 320, e-mail: jsolnický@sitel.cz

**SITUAČNÍ VÝKRES - ZÁJMOVÉ ÚZEMÍ**

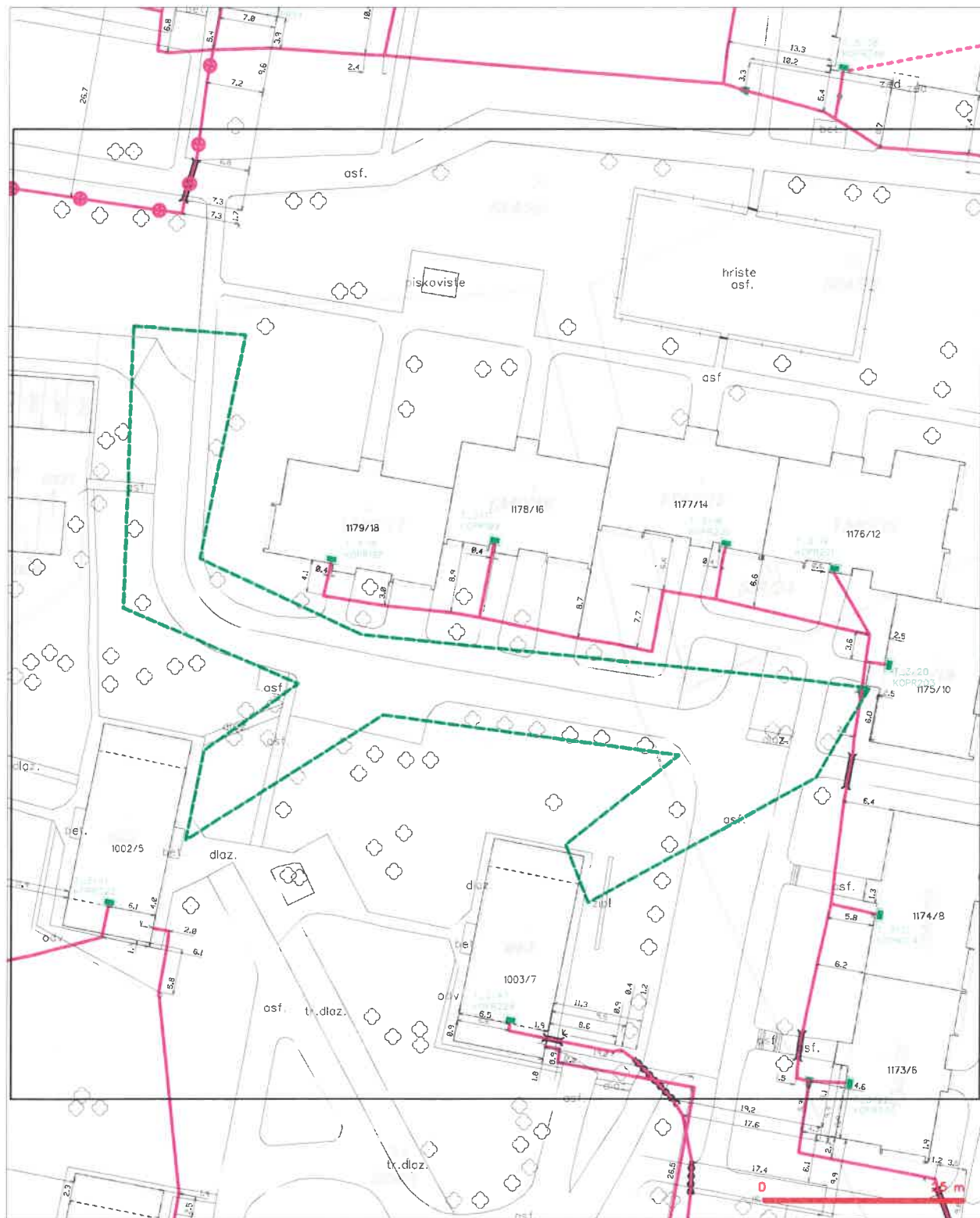


**LEGENDA**

----- hranice zájmového území k vyjádření

  
Česká telekomunikační infrastruktura a.s.  
Olšanská 2681/6  
130 00 Praha 3  
DIČ: CZ04084063  
96

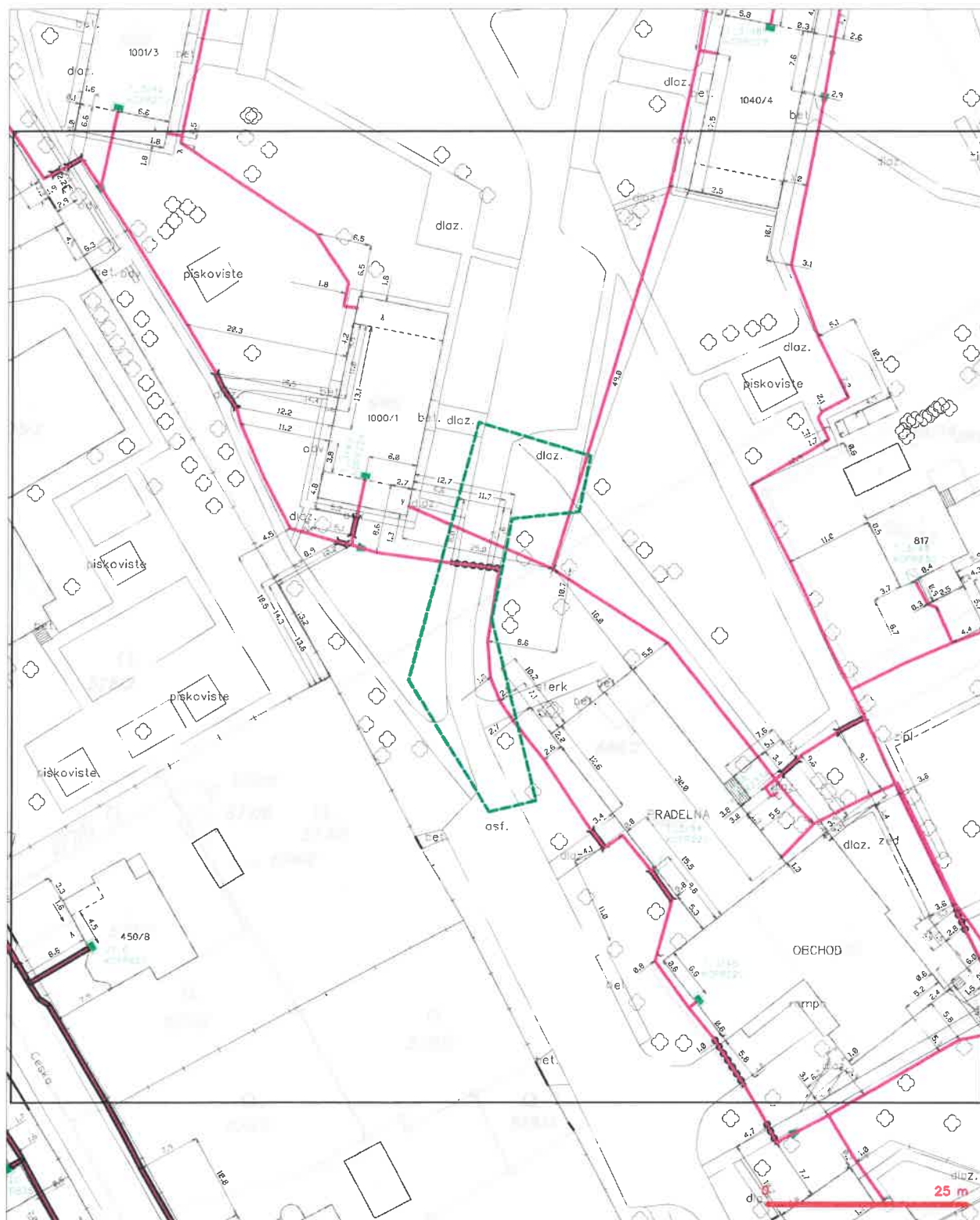
# SITUAČNÍ VÝKRES - POLYGON 1



## LEGENDA

- |  |  |
|--|--|
| <ul style="list-style-type: none"> <li>trasa napájecího úseku s výhledem</li> <li>tr. přípojky, úseky s HV přípojkou CETIN</li> <li>záměrný příbeh metalického kabelu</li> <li>záměrný příbeh optického kabelu, NEPEC trasy</li> <li>trasa souřadit aplicech v metalickém kabelu</li> <li>záměrný příbeh metalického kabelu</li> <li>napájecí síť</li> </ul> | <ul style="list-style-type: none"> <li>napájecí příbeh optického kabelu, NEPEC trasy</li> <li>tr. souřadit aplicech v metalickém kabelu</li> <li>radové síť, ochranné pásmo radové síti</li> <li>napájecí síť</li> <li>napájecí síť</li> <li>napájecí síť</li> <li>napájecí síť</li> </ul> |
|--|--|

### SITUAČNÍ VÝKRES - POLYGON 2



LEGENDA

- [illegible]

MSS-projekt s.r.o., projekce Vsetín

Váš dopis: 22.08.2017  
Vyřizuje: Dombrovský 602 786 457

Naše značka: 368/17dm  
Datum: 25.08.2017

### Stavební povolení

Na základě vyjádření o existenci SEK v majetku společnosti CETIN, č.j.696604/17 pro stavbu „Rozšíření parkoviště na ul.Družební , Kopřivnice “ a Vámi dodané situace stavby, sdělujeme

Souhlasíme s vydáním Spojeného územního a stavebního rozhodnutí na tuto stavbu s tím, že budou splněny podmínky ochrany SEK v majetku společnosti CETIN.

V místě případného rozšíření komunikace , bude stávající kabelový podchod obnažen a odborně nadstaven , s přesahem min.0,5 m , za nezpevněnou krajnicí. Toto provede zaměstnanec společnosti CETIN . , na základě objednávky investora..

Za společnost CETIN

Karel Dombrovský  
POS PO Morava  
Na základě Pověření

Česká telekomunikační infrastruktura a.s.  
Olšanská 2681/6  
130 00 Praha 3  
DIČ: CZ04084063

154

IČO: 04084063, DIČ: CZ04084063

Bankovní spojení: PPF banka, Evropská 2690/17, Praha 6, č. ú 2019160003/6000

Česká telekomunikační infrastruktura a. s. se sídlem Olšanská 2681/6, Praha 3, PSČ 130 00,  
reg. u Městského soudu v Praze spis. zn. B 20623

www.cetin.cz



MSS - projekt s.r.o.  
Michelská 580/63  
14100 Praha

naše značka  
5001572207

vyřizuje  
Jan Štouděk

datum  
29.08.2017

Věc:

**ROZŠŘENÍ PARKOVACÍCH PLOCH NA ULICI DRUŽEBNÍ V KOPŘIVNICI**

K.ú. - p.č.: Kopřivnice

Stavebník: Město Kopřivnice, Štefánikova 1163/12, 74221 Kopřivnice

Účel stanoviska: Povolení stavby - stavební režim (ÚR+SP)

GasNet, s.r.o., jako provozovatel distribuční soustavy (PDS) a technické infrastruktury, zastoupený GridServices, s.r.o., vydává toto stanovisko:

Toto stanovisko se nevztahuje k jakémukoliv zásahu na stávajícím PZ (přeložka, odpojení, úprava, osazení ochranné trubky, chráničky apod.). Případný zásah na PZ musí být řešen samostatným stanoviskem. Kontaktní osoba pro přeložku (technik PPZ v příslušné oblasti) viz kontaktní systém GasNet: <http://www.gasnet.cz/cs/kontaktni-system/>

K PŘEDLOŽENÉ PD SDĚLUJEME TOTO NAŠE STANOVISKO Z POHLEDU DOTYKU NA PLYNÁRENSKÁ ZAŘÍZENÍ:  
V zájmovém prostoru stavby dojde k dotyku s těmito plynárenskými zařízeními:

- NTL plynovody dn 225 PE, DN 200 ocel a NTL plynovodní přípojky
- NTL plynovody DN 100, DN 200 ocel a NTL plynovodní přípojky v plánované rekonstrukci (v detailní situaci zakresleno žlutou čarou). Veškeré informace ohledně plánované rekonstrukce Vám podá odbor realizace staveb GridServices, s.r.o. (p. Marek Kabuďa, p. Pavel Bobek), viz kontaktní systém: : <http://www.gasnet.cz/cs/kontaktni-system/>

Na základě předložené situace byl předán informační zakres, poskytnutý zakres je pouze orientační!  
Před zahájením stavby bude provedeno vytyčení PZ viz odst.3, následně během stavby kontrola PZ viz odst.10.  
Při křížení a souběhu inž. sítí požadujeme dodržení odstupových vzdáleností dle ČSN 73 6005

Pro realizaci stavby stanovujeme tyto podmínky:

Stávající krytí plynovodu a plynovodních přípojek musí být zachováno.

Krytí plynovodu a plynovodních přípojek bude po realizaci terénních úprav v rozsahu od 0,8 m do 1,5 m (dle TPG 70201 a ČSN 736005).

V případě nedodržení stávajícího krytí bude plynovod nebo plynovodní přípojky přeloženy na náklad investora. Termín provedení přeložky a práce na přeložce mohou být prováděny jen po předchozí dohodě s odpovědným pracovníkem GridServices, s.r.o., regionální operativní správy sítí.

Vlastnictví přeložené části plynárenského zařízení je upraveno zákonem č. 458/2000 Sb. v platném znění, § 70.

Smluvní vztahy na provedení přeložky plynárenských zařízení budou ošetřeny písemnou smlouvou mezi majitelem plynárenského zařízení a investorem.

Na případnou přeložku plynárenských zařízení bude vydáno samostatné stanovisko.

Při skryvkách konstrukční vrstvy vozovky (niveleta nebude změněna), dojde k dočasnému snížení krytí částí plynovodu a plynovodních přípojek. Při pojíždění těžké stavební techniky může dojít k poškození plynárenského zařízení. K zajištění bezpečnosti a spolehlivému provozu navrhuje následující opatření:

a) Při skryvcích a před uložením živých vrstev, po dohodě s odpovědným pracovníkem (Kontakt: <http://www.gasnet.cz/cs/kontaktni-system/> nebo Zákaznická linka 800 11 33 55), provést kontrolu těsnosti. Tuto kontrolu je nutné provádět i průběžně v průběhu stavby.

b) V místech uložení plynárenského zařízení včetně ochranného pásma není povoleno používat těžké stavební stroje pro hutnění. Není povolen přejezd těžkých nákladních vozidel a jiné těžké stavební techniky. V případě nutnosti přejezdu nad plynárenským zařízením včetně hutnění je zhotovitel stavby povinen dohodnout dodatečný způsob ochrany plynárenských zařízení.

GridServices, s.r.o.

Plynárenská 499/1

Zábrdovice

602 00 Brno

T +420532221111

F +420545578571

E [info@gridservices.cz](mailto:info@gridservices.cz)

I [www.gridservices.cz](http://www.gridservices.cz)

IC: 27935311

DIČ: CZ27935311

Zapsán do obchodního rejstříku:

Krajský soud v Brně

oddíl C, vložka 57165

26.07.2007

Bankovní spojení:  
Československá obchodní banka,  
a.s.

Číslo účtu: 17837923

Kód banky: 0300

Při stavbě je nutné postupovat v souladu s ČSN 73 6005, TPG 702 01, TPG 702 04 a dalších souvisejících předpisů.

Stávající plynárenské zařízení musí být zabezpečeno vhodným způsobem proti poškození. Požadujeme respektovat průběh a ochranné pásmo plynárenského zařízení. Při realizaci stavby je nutno dodržovat veškerá pravidla stanovená pro práce v ochranném pásmu plynárenského zařízení (ochranné pásmo je souvislý prostor v bezprostřední blízkosti plyn. zařízení vymezený svislými rovinami vedenými ve vodorovné vzdálenosti 1,0 m na obě strany od půdorysu plyn. zařízení - dle Zákona 458/2000 Sb. v platném znění).

V ochranném pásmu plynárenského zařízení nebude realizována žádná pevná ani dočasná stavba, nebude skladován materiál, prováděny terénní úpravy, vysazovány stromy a dřeviny a pojížděno těžkou technikou. Případné objekty oplocení vč. sloupků, betonových základů, podezdívky, kontejnerová stání, opěrné zdi, svislé dopravní značení, propustky, vpusti apod. musí být situovány mimo ochranné pásmo plynárenského zařízení. - Při stavebních pracích nesmí dojít k poškození plynárenského zařízení. V ochranném pásmu PZ budou práce prováděny výhradně ručním způsobem.

V případě kanalizace - obrysy kanalizačních šachet požadujeme situovat mimo ochranné pásmo PZ (minimální vzdálenost mezi povrchem šachty a plynovodem musí být 500 mm)

- kanalizace bude křížit plynárenská zařízení spodem

úhel křížení 90°, v technicky zdůvodněných případech max. 60°

- minimální vzdálenost povrchů potrubí při křížení dle ČSN 736005.

- pokud realizace stavby vyvolá výškovou nebo směrovou úpravu trasy plynárenského zařízení, bude toto posuzováno jako přeložka. Náklady budou hrazeny investorem stavby.

- V případě VO vzdálenost vnější hrany betonového základu stožáru od líce plynovodního potrubí musí být minimálně 500 mm. Hloubku základu stožáru nutno určit tak, aby stabilita stožáru zůstala zachována i při odkrytí sousedního plynárenského zařízení.

V rozsahu této stavby souhlasíme s povolením stavby dle zákona 183/2006 Sb. ve znění pozdějších předpisů. Tento souhlas platí pro územní řízení, řízení o územním souhlasu, veřejnoprávní smlouvy pro umístění stavby, zjednodušené územní řízení, ohlášení, stavební řízení, společné územní a stavební řízení, veřejnoprávní smlouvu o provedení stavby nebo oznámení stavebního záměru s certifikátem autorizovaného inspektora.

V zájmovém území se mohou nacházet plynárenská zařízení jiných vlastníků či správců, případně i dlouhodobě nefunkční/neprovozovaná plynárenská zařízení bez dostupných informací o jejich poloze a vlastnictví.

Plynárenské zařízení a plynovodní přípojky jsou dle ust. § 2925 zákona č. 89/2012 Sb., občanského zákoníku, provozovány jako zařízení zvlášť nebezpečné a z tohoto důvodu jsou chráněny ochranným pásmem dle zákona č. 458/2000 Sb. ve znění pozdějších předpisů.

Nedodržení podmínek uvedených v tomto stanovisku zakládá odpovědnost stavebníka za vzniklé škody.

Rozsah ochranného pásma je stanoven v zákoně 458/2000 Sb. ve znění pozdějších předpisů.

Při realizaci uvedené stavby budou dodrženy podmínky pro provádění stavební činnosti:

1) Za stavební činnosti se pro účely tohoto stanoviska považují všechny činnosti prováděné v ochranném pásmu plynárenského zařízení a plynovodních přípojek (tzn. i bezvýkopové technologie a terénní úpravy) a činnosti mimo ochranné pásmo, pokud by takové činnosti mohly ohrozit bezpečnost a spolehlivost plynárenského zařízení a plynovodních přípojek (např. trhací práce, sesuvy půdy, vibrace, apod.).

2) Stavební činnosti je možné realizovat pouze při dodržení podmínek stanovených v tomto stanovisku. Nebudou-li tyto podmínky dodrženy, budou stavební činnosti, považovány dle § 68 zákona č. 458/2000 Sb. ve znění pozdějších předpisů za činnost bez našeho předchozího souhlasu. Při každé změně projektu nebo stavby (zejména trasy navrhovaných inženýrských sítí) je nutné požádat o nové stanovisko k této změně.

3) Před zahájením stavební činnosti bude provedeno vytyčení trasy a přesné určení uložení plynárenského zařízení a plynovodních přípojek. Vytyčení trasy provede příslušná provozní oblast (formulář a kontakt naleznete na [www.gridservices.cz](http://www.gridservices.cz) nebo NONSTOP zákaznická linka 800 11 33 55). Při žádosti uvede žadatel naši značku (číslo jednací) uvedenou v úvodu tohoto stanoviska. O provedeném vytyčení trasy bude sepsán protokol. Přesné určení uložení plynárenského zařízení a plynovodních přípojek je povinen provést stavebník na svůj náklad. Bez vytyčení trasy a přesného určení uložení plynárenského zařízení a plynovodních přípojek stavebníkem nesmí být vlastní stavební činnosti zahájeny. Vytyčení plynárenského zařízení a plynovodních přípojek považujeme za zahájení stavební činnosti.

4) Bude dodržena mj. ČSN 73 6005, TPG 702 04, zákon č. 458/2000 Sb. ve znění pozdějších předpisů, případně další předpisy související s uvedenou stavbou.

5) Pracovníci provádějící stavební činnosti budou prokazatelně seznámeni s polohou plynárenského zařízení a

plynovodních přípojek, rozsahem ochranného pásma a těmito podmínkami.

6) Při provádění stavební činnosti, vč. přesného určení uložení plynárenského zařízení je stavebník povinen učinit taková opatření, aby nedošlo k poškození plynárenského zařízení a plynovodních přípojek nebo ovlivnění jejich bezpečnosti a spolehlivosti provozu. Nebude použito nevhodného nářadí, zemina bude těžena pouze ručně bez použití pneumatických, elektrických, bateriových a motorových nářadí.

7) Odkryté plynárenské zařízení a plynovodní přípojky budou v průběhu nebo při přerušení stavební činnosti řádně zabezpečeny proti jejich poškození.

8) V případě použití bezvýkopových technologií (např. protlaku) bude před zahájením stavební činnosti provedeno úplné obnažení plynárenského zařízení a plynovodních přípojek v místě křížení na náklady stavebníka. V případě, že nebude tato podmínka dodržena, nesmí být použita bezvýkopová technologie.

9) Stavebník je povinen neprodleně oznámit každé i sebemenší poškození plynárenského zařízení nebo plynovodních přípojek (vč. izolace, signalizačního vodiče, výstražné fólie atd.) na telefon 1239.

10) Před provedením zásypu výkopu bude provedena kontrola dodržení podmínek stanovených pro stavební činnosti, kontrola plynárenského zařízení a plynovodních přípojek. Kontrolu provede příslušná provozní oblast (formulář a kontakt naleznete na [www.gridservices.cz](http://www.gridservices.cz) nebo NONSTOP zákaznická linka 800 11 33 55). Při žádosti uvede žadatel naši značku (číslo jednací) uvedenou v úvodu tohoto stanoviska. Povinnost kontroly se vztahuje i na plynárenské zařízení, které nebylo odhaleno. O provedené kontrole bude sepsán protokol. Bez provedené kontroly nesmí být plynárenské zařízení a plynovodní přípojky zasypány. V případě, že nebudou dodrženy výše uvedené podmínky, je stavebník povinen na základě výzvy provozovatele plynárenského zařízení a plynovodních přípojek, nebo jeho zástupce doložit průkaznou dokumentaci o nepoškození plynárenského zařízení a plynovodních přípojek během výstavby nebo provést na své náklady kontrolní sondy v místě styku stavby s plynárenským zařízením a plynovodními přípojkami.

11) Plynárenské zařízení a plynovodní přípojky budou před zásypem výkopu řádně podsypány a obsypány těženým pískem, bude provedeno zhutnění a bude osazena výstražná fólie žluté barvy, vše v souladu s ČSN EN 12007-1-4, TPG 702 01, TPG 702 04.

12) Neprodleně po skončení stavební činnosti budou řádně osazeny všechny poklopy a nadzemní prvky plynárenského zařízení a plynovodních přípojek.

13) Poklopy uzávěrů a ostatních armatur na plynárenském zařízení a plynovodních přípojkách, vč. hlavních uzávěrů plynu (HUP) na odběrném plynovém zařízení udržovat stále přístupné a funkční po celou dobu trvání stavební činnosti.

14) Případné zřizování stavenišť, skladování materiálů, stavebních strojů apod. bude realizováno mimo ochranné pásmo plynárenského zařízení a plynovodních přípojek (není-li ve stanovisku uvedeno jinak).

15) Bude zachována hloubka uložení plynárenského zařízení a plynovodních přípojek (není-li ve stanovisku uvedeno jinak).

16) Při použití nákladních vozidel, stavebních strojů a mechanismů zabezpečit případný přejezd přes plynárenské zařízení a plynovodní přípojky uložením panelů v místě přejezdu plynárenského zařízení.

Platí pouze pro území vyznačené v příloze tohoto stanoviska a to 24 měsíců ode dne jeho vydání.

V případě dotčení pozemku v majetku společnosti GasNet, s.r.o. je třeba dále projednat smluvní vztah k tomuto pozemku. Kontakt na projednání naleznete na adrese [www.gasnet.cz/cs/kontaktni-system/](http://www.gasnet.cz/cs/kontaktni-system/), činnost "Smluvní vztahy - pozemky a budovy plynárenských zařízení", případně na NONSTOP zákaznické lince 800 11 33 55.

Za správnost a úplnost dokumentace předložené s žádostí včetně jejího souladu s platnými předpisy plně zodpovídá její zpracovatel. Stanovisko nenahrazuje případná další stanoviska k jiným částem stavby.

V případě další korespondence nebo jednání (např. změna stavby) uvádějte naši značku - 5001572207 a datum tohoto stanoviska. Kontakty jsou k dispozici na [www.gridservices.cz](http://www.gridservices.cz) nebo NONSTOP zákaznická linka 800 11 33 55.

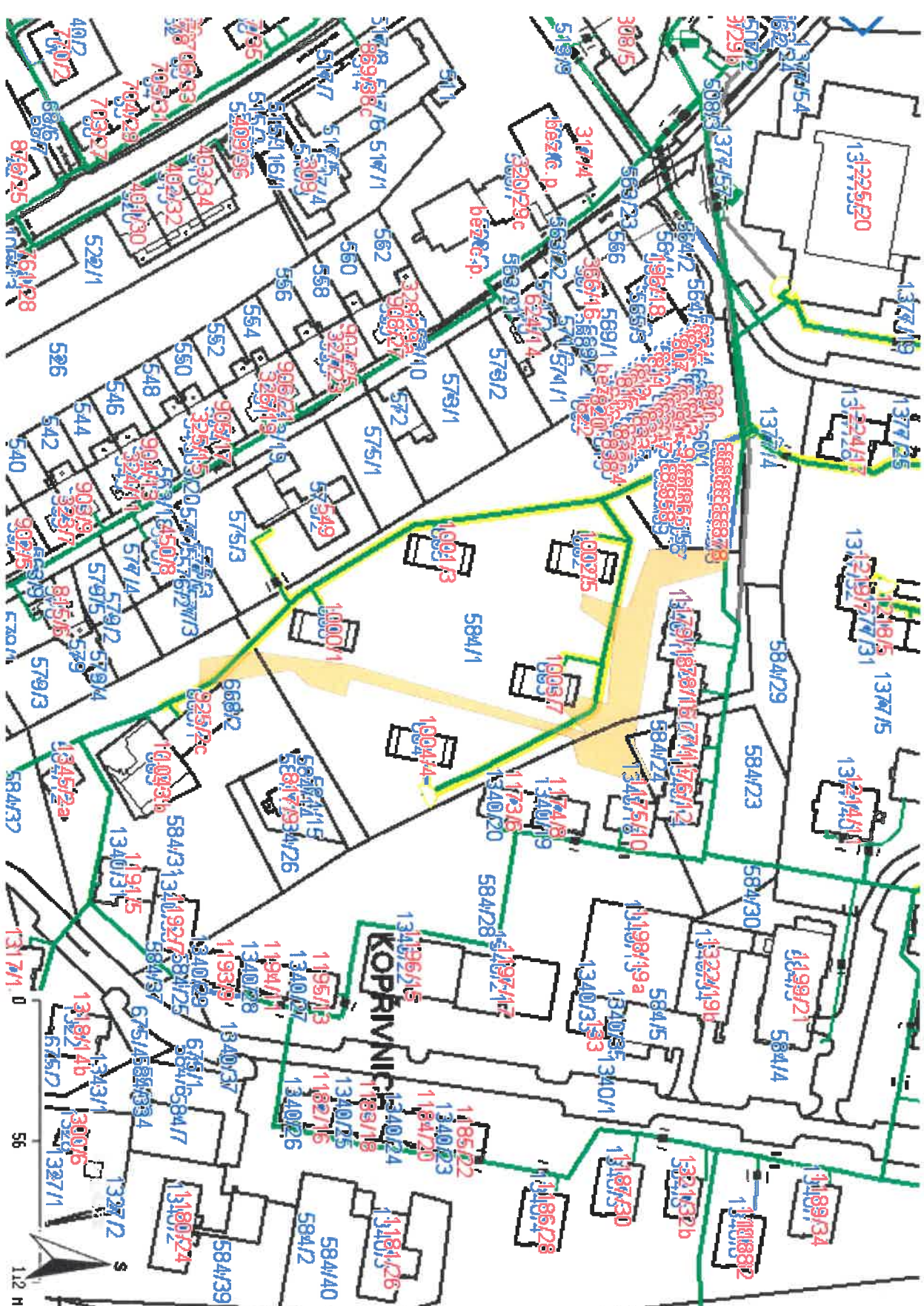


GasNet, s.r.o.  
zastoupená společností GridServices, s.r.o., IČ 279 35 311  
Jan Štoudek  
Technik externích požadavků  
Odbor zpracování externích požadavků  
+420595142035  
[jan.stoudek@innogy.com](mailto:jan.stoudek@innogy.com)

Přílohy: Orientační zakres plynárenského zařízení, Orientační zakres plynárenského zařízení, Ověřená příloha  
žadatele



Provozovatel DS: GasNet, s.r.o.; Stavebník: Město Kopřivnice, Štefánikova 1163/12, 74221 Kopřivnice, K.ú.: Kopřivnice.



Legenda:

linie plynovodu	
	NTL
	STL
	VTL
	WTL
	nefunkční
	výstavba
	regulační stanice
	ochranné zařízení
	kabel
	elektrotopřijímač
	kabel protikorozi ochrany
	anodové uzemnění
	stanice katodové ochrany











MSS – projekt s.r.o.  
Žerotínova 922  
755 01 Vsetín

VÁŠ DOPIS ZNAČKY / ZE DNE

NAŠE ZNAČKA  
1101965092VYŘIZUJE / LINKA  
Feč/800850860MÍSTO ODESLÁNÍ / DNE  
Val. Meziříčí / 11.1.2019

**Stanovisko ČEZ Distribuce, a.s., k žádosti ev. Číslo 1101965092, vydané pro účely stavebního řízení.**

**Název stavby:** Rozšíření parkovacích ploch na ulici Družební v Kopřivnici

**Kat. území:** Kopřivnice

**Parc.číslo :** viz. PD

**Předložené podklady:** Situace stavby

ČEZ Distribuce, a.s., **souhlasí s vydáním stavebního povolení** pro výše uvedenou stavbu při dodržení následujících podmínek:

- sdělení o existujícím zařízení energetické společnosti č. **0101035073**.
- nově rozšířená komunikace je situována do ochranného pásma (OP) stávajícího podzemního kabelového vedení (NN a VN). Před započatím stavby zajistí zhotovitel u naší servisní organizace ČEZ Distribuční služby, s.r.o., vytýčení kabelového vedení v terénu. V místech, kde rozšířená komunikace křížuje trasu kabelového vedení, bude vedení odkopáno. Následně bude přizván technik servisní organizace ČEZ Distribuční služby s.r.o., který provede kontrolu uložení vedení a dohodne se zhotovitelem další postup. V místě křížení komunikace s kabelovým vedením požadujeme zajistit mechanickou ochranu kabelu. V souběhu s ochrannými žlaby bude do kabelové kynety uložena rezervní chránič trubka Kopoflex min. Ø 160 mm přesahující oba okraje zpevněné plochy min 0,5m. Pro křížení se stávajícím kabelovým vedením nízkého napětí NN požadujeme položit 4 kusy těchto chráničů a pro stávající kabelové vedení vysokého napětí VN požadujeme položit 2 ks těchto chráničů. Hloubka a uložení stávajícího kabelového vedení NN a VN bude i po realizaci stavby zcela v souladu s normou ČSN 73 6005 a PNE 34 1050. Veškeré práce na kabelovém vedení NN a VN spojené s realizací stavby budou provedeny výhradně smluvním partnerem ČEZ Distribuce a.s. na náklady investora.
- požadujeme, aby při realizaci stavby parkoviště byla dodržena minimální odstupová vzdálenost 1 metr mezi krajnicí zpevněné plochy parkoviště a stávajícím podzemním kabelovým vedením NN a VN.
- požadujeme, aby při realizaci stavby kontejnerového stání byla dodržena minimální odstupová vzdálenost 1 metr mezi zpevněnou plochou kontejnerového stání a stávajícím podzemním kabelovým vedením NN a VN.
- nově navržené chodníkové těleso bude v místě křížení s trasou stávajícího podzemního kabelového vedení NN a VN z rozebiratelného materiálu.

**ČEZ Distribuce, a. s.** Korespondenční adresa: Plzeň, Guldenerova 2577/19, PSČ 326 00 | tel.: 800 850 860 e-mail: [info@cezdistribuce.cz](mailto:info@cezdistribuce.cz) | [www.cezdistribuce.cz](http://www.cezdistribuce.cz) | IČ: 24729035, DIČ: CZ24729035 zapsaná v obchodním rejstříku vedeném Krajským soudem v Ústí nad Labem, sp. zn. B 2145 Sídlo společnosti: Děčín, Děčín IV-Podmokly, Teplická 874/8, PSČ 405 02



- hloubka uložení stávajícího kabelového vedení NN a VN bude i po realizaci stavby zcela v souladu s normou ČSN 73 6005 a PNE 34 1050.
- při realizaci stavby musí být ve vztahu k zařízení DS dodrženy veškeré platné normy, předpisy a respektována veškerá omezení vyplývající z existence ochranného pásma (OP) zařízení distribuční soustavy (DS), zejména musí být dodrženy minimální vodorovné a svislé odstupové vzdálenosti dle ČSN 73 6005
- **před započítím práce požádá zhotovitel naši společnost, ČEZ Distribuce, a.s. o vydání souhlasu s činností v OP zařízení DS.**

**Toto stanovisko má platnost 1 rok od data vydání.**

Poznámka: Při další korespondenci uvádějte značku podle záhlaví.

S pozdravem




Ing. Libor Socha  
Vedoucí oddělení Správy energetického majetku – Sítě Morava

 **DISTRIBUCE**

**ČEZ Distribuce, a. s.**  
Děčín - Děčín IV-Podmokly  
Teplická 874/8, PSČ 405 02  
IČO: 247 29 035

**247**



**ČEZ Distribuce, a. s.** Korespondenční adresa: Plzeň, Guldenerova 2577/19, PSČ 326 00 | tel.: 800 850 860 e-mail: [info@cezdistribuce.cz](mailto:info@cezdistribuce.cz) | [www.cezdistribuce.cz](http://www.cezdistribuce.cz) | IČ: 24729035, DIČ: CZ24729035 zapsaná v obchodním rejstříku vedeném Krajským soudem v Ústí nad Labem, sp. zn. B 2145 Sídlo společnosti: Děčín, Děčín IV-Podmokly, Teplická 874/8, PSČ 405 02



**Severomoravské vodovody  
a kanalizace Ostrava a.s.**  
se sídlem 28. října 1235/169,  
Mariánské Hory, 709 00 Ostrava

MSS - projekt s.r.o.  
Michelská 580 / 63  
14100 Praha

Značka: 9773/V032825/2018/PO

Ostrava, dne: 11.1.2019

**Věc: Rozšíření parkovacích ploch na ulici Družební v Kopřivnici, k.ú. Kopřivnice**  
Investor: město Kopřivnice  
*Stanovisko k ohlášení stavby, resp. pro stavební povolení*

K existenci sítí (ke stavebnímu záměru) pro výše uvedenou stavbu jsme vydali stanovisko dne 07.09.2017 pod zn.: 9773/V021002/2017/NO. Dále jsme pro výše uvedenou stavbu vydali sdělení dne 05.10.2017 pod zn.: 9773/V023081/2017/NO a dne 4.12.2017 pod zn. 9773/V028863/2017/NO.

Stanovisko pro vydání územního souhlasu, resp. územního rozhodnutí k výše uvedené stavbě jsme vydali dne 30.8.2018 pod zn.: 9773/V018907/2018/GE.

#### **Popis stavby:**

Předložená projektová dokumentace řeší částečné rozšíření stávající místní komunikace ul. Družební, stávajících parkovacích ploch a chodníků včetně umístění míst pro kontejnery na komunální odpad v místě panelového sídliště „Sever“ v Kopřivnici. Území se nachází v intravilánu, v zastavěné části města Kopřivnice.

Úprava místní komunikace je navržena z asfaltobetonu, parkovací plochy jsou navrženy z vegetační dlažby s otevřenými spárami vyplněné drobným štěrkem (typ „HYDROSET“), úpravy stávajících i nových chodníků jsou navrženy jako bezbariérové ze zámkové dlažby tl. 60 mm v šedé barvě.

#### **Stanovisko SmVaK Ostrava a.s.:**

**Souhlasíme s vydáním ohlášení stavby, resp. stavebním povolením pro výše uvedenou stavbu. Vydané podmínky SmVaK Ostrava a.s. ve stanovisku ze dne 30.8.2018 pod zn.: 9773/V018907/2018/GE požadujeme zapracovat do stavebního povolení.**

Platnost tohoto stanoviska je 1 rok.

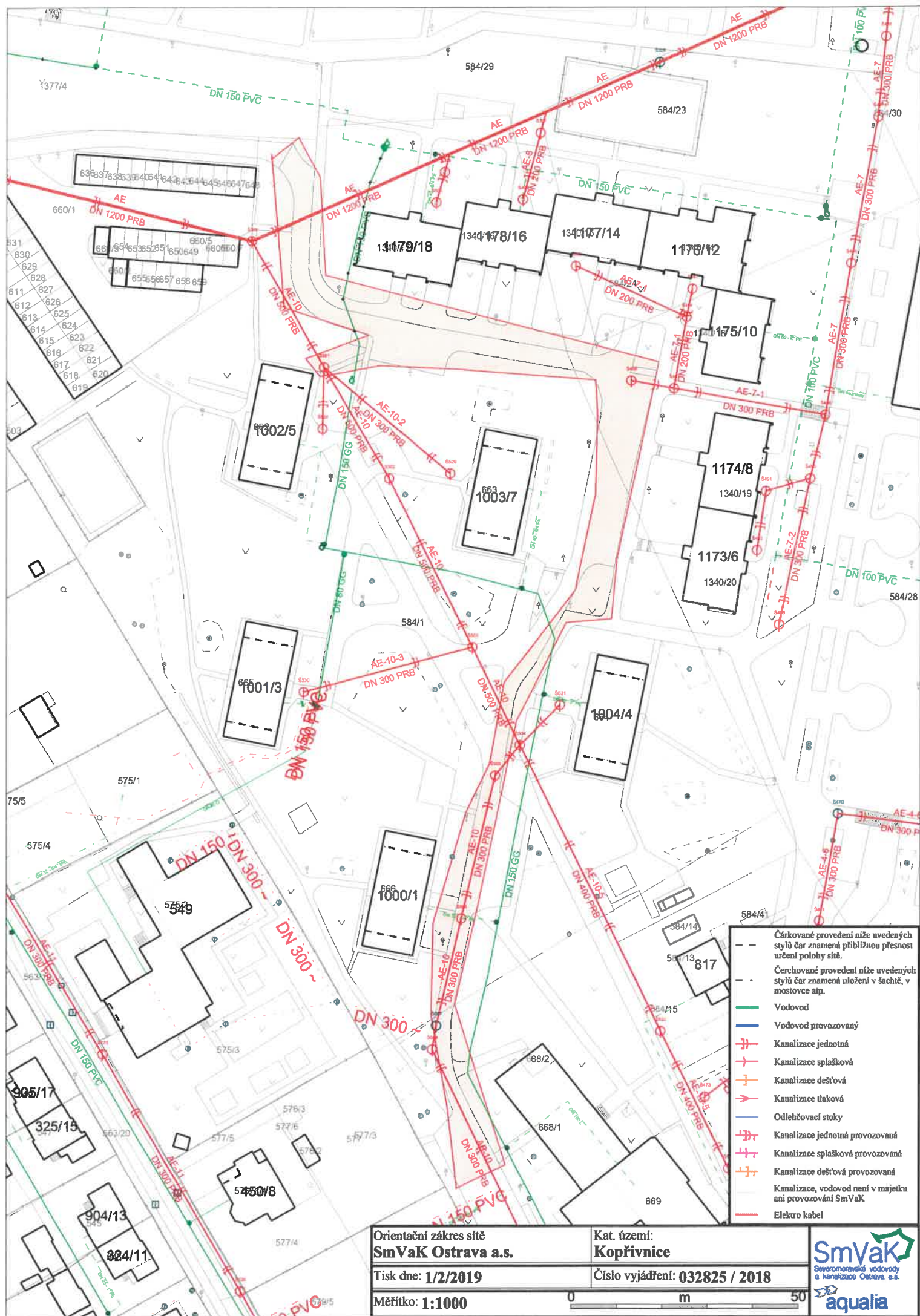
**Severomoravské vodovody  
a kanalizace Ostrava a.s.**  
28. října 1235/169, Mariánské Hory,  
709 00 Ostrava 39

  
Ing. Lumír Pavelek  
vedoucí technického odboru

#### **Přílohy:**

- Orientační zakres zařízení v majetku, příp. v provozování SmVaK Ostrava a.s.





**Severomoravské vodovody  
a kanalizace Ostrava a.s.**  
se sídlem 28. října 1235/169,  
Mariánské Hory, 709 00 Ostrava

MSS - projekt s.r.o.  
Michelská 580 / 63  
14100 Praha

Značka: 9773/V018907/2018/GE

Ostrava, dne: 30.8.2018

**Věc: Rozšíření parkovacích ploch na ulici Družební v Kopřivnici, k.ú. Kopřivnice (investor Město Kopřivnice)**

*Stanovisko pro vydání územního souhlasu, resp. územního rozhodnutí*

K existenci sítí (ke stavebnímu záměru) pro výše uvedenou stavbu jsme vydali stanovisko dne 07.09.2017 pod zn.: 9773/V021002/2017/NO. Dále jsme pro výše uvedenou stavbu vydali sdělení dne 05.10.2017 pod zn.: 9773/V023081/2017/NO a dne 4.12.2017 pod zn. 9773/V028863/2017/NO.

**Popis stavby:**

Předložená projektová dokumentace řeší částečné rozšíření stávající místní komunikace ul. Družební, stávajících parkovacích ploch a chodníků včetně umístění míst pro kontejnery na komunální odpad v místě panelového sídliště „Sever“ v Kopřivnici. Území se nachází v intravilánu, v zastavěné části města Kopřivnice.

Úprava místní komunikace je navržena z asfaltobetonu, parkovací plochy jsou navrženy z vegetační dlažby s otevřenými spárami vyplněné drobným štěrkem (typ „HYDROSET“), úpravy stávajících i nových chodníků jsou navrženy jako bezbariérové ze zámkové dlažby tl. 60 mm v šedé barvě.

***Navržená skladba rozšíření komunikace:***

- Asfaltový beton pro obrusné vrstvy	40 mm
- Spojovací postřik z modif. kationakt. emulze	0,5 kg/m <sup>2</sup>
- Asfaltový beton pro podkladní vrstvy	60 mm
- Infiltrační postřik	0,6 kg/m <sup>2</sup>
- Mechanicky zpevněné kamenivo	150 mm
- Šterkodrt'	150 mm
Celkem	400 mm

***Navržená skladba parkoviště:***

- vegetační dlažba se vsakem	80 mm
- ložná vrstva	40 mm
- šterkodrt'	150 mm
- šterkodrt'	150 mm
Celkem	420 mm

***Navržená skladba chodníku:***

- betonová zámková dlažba	60 mm
- ložná vrstva	40 mm
- šterkodrt'	250 mm
Celkem	350 mm

**Plošné parametry stavby:**

- Celková odvodňovaná plocha stávajících parkovacích stání: 0 m<sup>2</sup> (ÚSEK A), 74 m<sup>2</sup> (ÚSEK B)
- Celková odvodňovaná plocha včetně nových parkovacích stání: 56 m<sup>2</sup> (ÚSEK A), 355 m<sup>2</sup> (ÚSEK B) = 56 + 355 = **411 m<sup>2</sup>**
- Celková odvodňovaná plocha stávající komunikace: 1570+286+11=1867 m<sup>2</sup>
- Celková odvodňovaná plocha včetně nové komunikace: 70 m<sup>2</sup> (ÚSEK A), 49+31 m<sup>2</sup> (ÚSEK B) = 150 + 1867 - 11 (rušená asfalt. plocha) = **2006 m<sup>2</sup>**

**Likvidace dešťových vod:****Bilance dešťových vod**

- stávající:  $1941 \cdot 0,65 = 1261,7 \text{ m}^3$  dešťové vody za rok
- nově:  $2417 \cdot 0,65 = 1571,1 \text{ m}^3$  dešťové vody za rok

Odvodnění dešťových vod ze stávajícího povrchu místní komunikace bude zachováno jako stávající – příčným a podélným sklonem svedeno do stávajících a obnovených uličních vpustí. Nevznikají zde žádné nové napojovací body na jednotnou kanalizaci ve správě SmVaK Ostrava a.s. Dešťové vody z povrchu nových chodníků budou odstraněny vsakováním do okolního terénu.

Vzhledem k předloženému hydrogeologickému posudku, který prokazuje obtížnou možnost utrácení dešťových vod vsakováním, je v předložené PD navržen způsob likvidace dešťových vod z parkovišť následovně:

- **Úsek A**

Dešťové vody z povrchu nových parkovacích ploch budou řešeny primárně celoplošným vsakováním pomocí vegetační dlažby s otevřenými spárami vyplněné drobným štěrkem (typ „HYDROSET“). Pro zamezení podmáčení podloží parkovacích ploch budou pod plochou parkoviště umístěny příčné drenáže ( $\alpha=6 \text{ m}$ ), které budou napojené na odvodnění zemní pláň (drenážní potrubí DN 160) a následně do stávající kanalizační přípojky zrušené uliční vpustí. Mezi parkovací plochou a plochou komunikace bude umístěn podélný sběrný žlab, který bude rovněž napojen do stávající kanalizační přípojky zrušené uliční vpustí. Vzhledem k malému rozsahu nové parkovací plochy (4 parkovací místa) není v tomto úseku řešen regulovaný odtok do kanalizace SmVaK Ostrava a.s.

- **Úsek B**

Dešťové vody z povrchu upravovaných stávajících a nových parkovacích ploch budou rovněž řešeny primárně celoplošným vsakováním pomocí vegetační dlažby s otevřenými spárami vyplněné drobným štěrkem (typ „HYDROSET“). Pro zamezení podmáčení podloží parkovacích ploch budou umístěny příčné drenáže ( $\alpha=6 \text{ m}$ ), které budou napojené na odvodnění zemní pláň (drenážní potrubí DN 160) a následně do retenčních nádrží RN1 a RN2. Dále budou v místě parkovacích stání zrušené vpustí nahrazeny novými sběrnými žlaby podél parkovacích stání, které budou napojeny rovněž do retenčních nádrží. Retenční nádrže budou provedeny z plastových voštinových bloků s regulovaným celkovým odtokem do kanalizace max.  $3,0 \text{ l/s}$  ( $0,5+2,5 \text{ l/s}$ ). Napojení bude provedeno pomocí stávajících kanalizačních přípojek zrušených nebo obnovených uličních vpustí.

**Stanovisko k umístění:**

Realizaci výše uvedené stavby na pozemcích dle předložené situace stavby, k.ú. Kopřivnice, dojde ke střetu se zařízením v majetku SmVaK Ostrava a.s. a to s vodovodním řadem DN 150 PVC a DN 150 GG a s jednotnou kanalizací DN 500 PB, DN 300 PB, DN 200 PB, DN 1200 PB – viz orientační zákres v mapové příloze.

Zákres dotčených zařízení v majetku SmVaK Ostrava a.s. je pouze orientační, proto je povinností investora – stavebníka před zahájením prací požádat o vytyčení zařízení SmVaK Ostrava a.s. Vytyčení provede na základě objednávky (středisko vodovodních sítí středisko vodovodních sítí Nový Jičín, tel.č.: 556 779 225, 556 779 221, příp. 556 779 250, kanalizace – středisko kanalizačních sítí Nový Jičín, tel.č.: 556 779 268). V případě nesplnění této povinnosti je investor – stavebník povinen nahradit vlastníkově a provozovateli případnou škodu způsobenou na vodohospodářském zařízení v důsledku neprovedení vytyčení.

Rovněž upozorňujeme na existenci stávajících přípojek, které nejsou v majetku, ani v provozování SmVaK Ostrava a.s. - tyto přípojky nutno respektovat. Zákres těchto přípojek je pouze orientační, za účelem získání informace o přesné poloze těchto přípojek (příp. o jejich hloubce uložení) nutno kontaktovat jejich vlastníka.

S uvedenou stavbou **souhlasíme** za níže uvedených podmínek.

Umístění zpevněných ploch nad zařízením SmVaK Ostrava a.s. je řešeno dohodou 2381/D/NJ/2017 a dohodou 2382/D/NJ/2017.



**Podmínky týkající se realizace stavby:**

- Před zahájením zemních prací je stavebník – investor povinen zabezpečit vytyčení zařízení, s vytyčením prokazatelně seznámit pracovníky, kteří budou práce provádět (kontakty viz výše).
- V rámci realizace stavby nutno respektovat ochranné pásmo stávajícího zařízení SmVaK Ostrava a.s. Ochranné pásmo je stanoveno § 23 zákona č. 274/2001 Sb. v platném znění o vodovodech a kanalizacích pro veřejnou potřebu, je vymezeno vodorovnou vzdáleností od vnějšího líce stěny potrubí na každou stranu:
  - u vodovodních a kanalizačních řadů do průměru 500 mm včetně – 1,5 m,
  - u vodovodních a kanalizačních řadů nad průměr 500 mm – 2,5 m,
  - u vodovodních řadů nebo kanalizačních stok o průměru nad 200 mm, jejichž dno je uloženo v hloubce větší než 2,5 m pod upraveným povrchem, se výše uvedené vzdálenosti zvyšují o 1,0 m od vnějšího líce.
- Vypouštění dešťových vod z úseku B prostřednictvím stávající kanalizační přípojky bude provedeno zrovnoměrněním odtoku dešťových vod s **celkovým maximem 3 l/s** a to předřazením retenční nádrže a zajištěním regulovaného odtoku max. 3 l/s před samotným napojením na stávající kanalizaci, resp. kanalizační přípojku.
- Před záhozem bude přizván oprávněný zástupce příslušného střediska (viz výše) **ke kontrole provedení** retenční nádrže s regulovaným odtokem a ke kontrole místa napojení na stávající kanalizační přípojku zaústěnou do kanalizace SmVaK Ostrava a.s.. Tato kontrola bude zaznamenána ve stavebním deníku. Bez této kontroly nesouhlasíme se zahájením záhozu. Bez písemného dokladu o provedené kontrole zástupcem SmVaK Ostrava a.s. nesouhlasíme s udělením kolaudačního souhlasu.
- Na základě vytyčení v místech kolize se zařízením SmVaK Ostrava a.s. požadujeme veškeré poklapy armatur (šoupátkové, hydrantové poklapy) a kanalizační poklapy upravit do nivelety konečných úprav.
- Při úpravě povrchu terénu v ochranném pásmu bude zachováno alespoň minimální krytí vodovodního, resp. kanalizačního potrubí v souladu s ČSN 73 6005.
- Zemní práce do vzdálenosti 1,0 m od okraje potrubí budou prováděny ručním výkopem se zvýšenou opatrností tak, aby nedošlo k poškození našich vedení a zařízení.
- Stávající zařízení SmVaK Ostrava a.s. požadujeme během prací zajistit proti poškození.
- Po dobu výstavby budou přístupny ovládací armatury vodovodní sítě (šoupátka, hydranty a ventily vodovodních přípojek) a kanalizační poklapy včetně přípojkových.
- V rozsahu ochranného pásma našich vedení nebudou zřizovány skládky materiálu, zeminy apod.
- **Upozorňujeme investora, resp. budoucího vlastníka stavby, že v souladu s příslušnými ustanoveními zákona č. 274/2001 Sb. ve znění pozdějších předpisů, je povinen umožnit vstup zaměstnancům provozovatele stávajícího zařízení vodovodu a kanalizace, včetně příjezdu potřebné mechanizace na pozemky, na nichž nebo pod nimiž se nachází vodovody či kanalizaci včetně jejich příslušenství, a to za účelem zajištění jejich řádného provozování, údržby a provádění oprav.**
- Případné poškození zařízení SmVaK Ostrava a.s. bude neprodleně oznámeno na poruchovou linku SmVaK Ostrava a.s. s nepřetržitou službou (tel. 800 292 300).
- Pokud při dalších jednáních se SmVaK Ostrava a.s. bude investor zastupován třetí osobou, požadujeme, aby nedílnou součástí žádosti o stanovisko byla plná moc, příp. pověření k zastupování.

**Severomoravské vodovody  
a kanalizace Ostrava a.s.**  
28. Hřna 1235/169, Mariánské Hory,  
709 00 Ostrava 39

  
Ing. Lumír Pavelek  
vedoucí technického odboru

Platnost tohoto stanoviska je 1 rok.

**Přílohy:**

- Orientační zákres zařízení v majetku, příp. v provozování SmVaK Ostrava a.s.





3.05

**MĚSTO KOPŘIVNICE**  
ŠTEFÁNIKOVA 1163, 742 21 KOPŘIVNICE  
zastoupené SLUMEKO, s.r.o. Štefánikova 58/31, 742 21 Kopřivnice  
č.j. 130/2017/ŠM

Vyřizuje: Ing. Dagmar Šmíráková tel. 556 848 626  
Kvita Lumír tel. 556 848 636  
Filip Apjár, DiS. tel. 556 848 639

MSS – projekt s.r.o.  
Krčmářová Dana  
Žerotínova 992  
755 01 Vsetín  
Tel. 774343761  
[krcmarova@mss-projekt.cz](mailto:krcmarova@mss-projekt.cz)

V Kopřivnici dne 29.08.2017

**Vyjádření k PD pro uzemní rozhodnutí a stavební řízení k akci: „Rozšíření parkovacích ploch na ul. Družební v Kopřivnici“**

**Správa místních komunikací:**

K předložené projektové dokumentaci „Rozšíření parkovacích ploch na ulici Družební v Kopřivnici“ nemáme připomínky.

**Správa kanalizací:**

Dojde k dotčení kanalizace ve správě SLUMEKO, s.r.o. Požadujeme kompletně rekonstruovat všechny dotčené uliční vpusti a jejich přípojky.

**Správa veřejného osvětlení:**

Podle přiložené projektové dokumentace **dojde** k dotčení kabelů veřejného osvětlení ve správě SLUMEKO s.r.o, Kopřivnice.

Souhlasíme s přiloženou projektovou dokumentací při splnění následujících podmínek:

- Před zahájením zemních prací musí být provedeno **vytyčení podzemního kabelu** veřejného osvětlení v místě samém, které provádí SLUMEKO s.r.o. Kopřivnice, objednávka: Lumír Kvita, tel: 737 373 058
- Při zemních pracích do 1m po každé straně vytyčeného kabelu nepoužívat mechanizovaných prostředků.
- V případě odkrytí podzemního kabelu uvědomit ihned správce veřejného osvětlení SLUMEKO, s.r.o. - Socha Jiří tel: 731 450 276.
- Fyzická kontrola neporušeného kabelu (správcem VO) před zásypem musí být potvrzena ve stavebním deníku.
- Před záhozem kabelu zeminou musí být po celé délce odkrytý kabel obsypán pískovou vrstvou 20cm pod a nad kabelem a zakryt ochrannou folií.
- Po ukončení stavby musí být předáno firmě SLUMEKO s.r.o., zaměření místa do GIS s průběhem nových sítí v digitální podobě.

IČO: 25376021  
DIČ: CZ25376021


Bank.spojení: KB Kopřivnice  
číslo účtu: 9516410247/0100

Telefon: 556 802 100  
Fax: 556 802 102

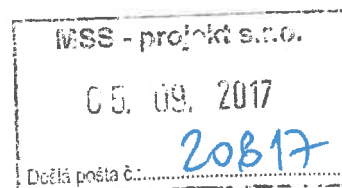
- Výkopové práce nesmí být prováděny blíže než **jeden metr** od vnější hrany betonové patky sloupu VO
- Souběžně lze položit nové podzemní vedení ve vzdálenosti od hrany kabelu **nejbliže 50cm**
- V případě křížení s kabelem veřejného osvětlení musí být nově položený kabel uložen v **plastové chrániče**.

S pozdravem

Město Kopřivnice  
Štefánikova 1163, Kopřivnice  
zastoupené  
SLUMEKO, s.r.o.  
Štefánikova 58/31, 742 21 KOPŘIVNICE

  
**Ing. Vladimír Pustka**  
jednatel

Na vědomí: MÚ - odbor majetku města Kopřivnici



IČO: 25376021  
DIČ: CZ25376021

Bank.spojení: KB Kopřivnice  
číslo účtu: 9516410247/0100

Telefon: 556 802 100  
Fax: 556 802 102





## Odbor životního prostředí

VÁŠ DOPIS ZN.:

ZE DNE:

Č. J.:

10/2019/SkMa

SPIS. ZN.:

OŽP-192/2019

VYŘIZUJE / ÚTVAR:

Martina Škývarová/ OŽP

TELEFON:

556 879 793

E-MAIL:

Martina.skyvarova@koprivnice.cz

DATUM:

07.02.2019

Město Kopřivnice

IČ: 00298077

Štefánikova 1163

74221 Kopřivnice

Zastoupeno:

MSS-projekt s.r.o.

IČ: 26849836

Michelská 580/63, Michle

14100 Praha

Odbor životního prostředí Městského úřadu Kopřivnice obdržel dne 27.12.2018 žádost o vydání koordinovaného stanoviska nebo koordinovaného závazného stanoviska, podanou Městem Kopřivnice, IČ: 00298077, se sídlem Štefánikova 1163, 74221 Kopřivnice, zastoupeným na základě plné moci společností MSS-projekt s.r.o., IČ: 26849836, se sídlem Michelská 580/63, Michle, 14100 Praha, (dále jen „žadatel“), které bude podkladem k žádosti o vydání stavebního povolení k záměru stavby s názvem

### **„ROZŠÍŘENÍ PARKOVACÍCH PLOCH NA ULICI DRUŽEBNÍ V KOPŘIVNICI“**

*popis stavby:*

*předmětem dokumentace je částečné rozšíření stávající komunikace ul. Družební, stávajících parkovacích ploch a chodníků včetně míst pro kontejnery na komunální odpad,*

na pozemcích parc.č. 584/31, 584/1 a 584/28 v katastrálním území Kopřivnice. K žádosti byla připojena projektová dokumentace pro stavební povolení, zpracovaná společností MSS-projekt s.r.o., IČ: 26849836, se sídlem Michelská 580/63, Michle, 14100 Praha, zodpovědný projektant Ing. Milan Koňář, ČKAIT: 1301681, č.zak. 17Zak00038, v prosinci 2018.

Odbor životního prostředí Městského úřadu Kopřivnice tímto vydává v souladu s ustanovením § 4 odst. 2) zákona č. 183/2006 Sb., o územním plánování a stavebním řádu (stavební zákon), ve znění pozdějších předpisů, toto

### **I. koordinované závazné stanovisko**

**Městský úřad Kopřivnice, odbor životního prostředí:**

- **Orgán odpadového hospodářství (Mgr. Klára Bělcová)**

Městský úřad Kopřivnice, odbor životního prostředí (dále jen „městský úřad“), jako věcně a místně příslušný správní orgán podle § 61 odst. 1 písm. c) zákona č. 128/2000 Sb., o obcích (obecní zřízení), ve znění pozdějších předpisů, § 11 odst. 1 zákona č. 500/2004 Sb., správní řád, ve znění pozdějších předpisů (dále jen „správní řád“), § 79 odst. 4 a odst. 6 zákona č. 185/2001 Sb., o odpadech a o změně některých dalších zákonů, ve znění pozdějších předpisů (dále jen „zákon o odpadech“) na základě výše uvedené žádosti, o vydání koordinovaného závazného stanoviska povolení stavby a k řízením dle zákona č. 183/2006 Sb., o územním plánování a stavebním řádu, ve znění pozdějších předpisů z hlediska nakládání s odpady pro účely stavby (dále též jen „záměr“) „ROZŠÍŘENÍ PARKOVACÍCH PLOCH NA ULICI DRUŽEBNÍ V KOPŘIVNICI“ vydává podle § 79 odst. 5) zákona o odpadech, žadatel:

**souhlasné závazné stanovisko**

k předložené dokumentaci stavby pro územní rozhodnutí a povolení stavby s názvem „ROZŠÍŘENÍ PARKOVACÍCH PLOCH NA ULICI DRUŽEBNÍ V KOPŘIVNICI“.



Město Kopřivnice – Městský úřad Kopřivnice, Štefánikova 1163/12, CZ-742 21 Kopřivnice  
tel.: +420 556 879 411, fax: +420 556 812 758, posta@koprivnice.cz, www.koprivnice.cz  
IDS: 42bb7zg, IČ: 00298077, DIČ: CZ00298077, číslo bankovního účtu: 1767241349/0800





V případě uzavírání smluv o dílo mezi investorem a zhotovitelem díla je vhodné, aby zde byla zakotvena povinnost zhotovitele k zajištění nakládání s odpady dle platných právních předpisů na úseku odpadového hospodářství.

#### **Odůvodnění**

Městský úřad obdržel uvedenou žádost o vydání koordinovaného závazného stanoviska z hlediska nakládání s odpady pro účely záměru v zájmu žadatele. Městský úřad při posuzování předmětné žádosti postupoval především podle § 79 odst. 5 zákona o odpadech. Vydání žádaného stanoviska představuje postup správního orgánu podle části čtvrté správního řádu.

Dle § 79 odst. 5 zákona o odpadech posuzuje městský úřad žádost z hlediska jejího souladu s povinnostmi vyplývajícími z tohoto zákona a prováděcích právních předpisů.

Na základě předložené žádosti vydal správní orgán toto stanovisko, které však nenahrazuje souhlasy vydávané podle uvedeného zákona.

K žádosti byla doložena projektová dokumentace, kdy nakládání s odpady je zde popsáno, konkrétně v části: „A: Průvodní zpráva – 13) Vliv stavby a provozu na pozemní komunikaci na zdraví a životní prostředí – f) Nakládání s odpady“. Z předložené dokumentace k záměru, městský úřad zjistil, že odpady vzniklé při předmětné stavební činnosti budou řádně separovány, využívány, zneškodňovány a předávány oprávněným osobám.

Z hlediska nakládání s odpady upozorňujeme, že v případě dodavatelských prací je třeba ve smlouvách upravit, kdo bude původcem vznikajících odpadů, případně ošetřit nakládání s odpady smluvně s dodavatelem stavebních prací. Dále upozorňujeme, že výkopová zemina a jiné přírodní materiály vytěžené během stavební činnosti mohou být použity výhradně v místě stavby pouze v přirozeném stavu a pokud vlastník prokáže, že jejich použití nepoškodí nebo neohrozí životní prostředí nebo lidské zdraví. V jiném případě je nutné s vytěženým materiálem zacházet jako s odpadem dle zákona o odpadech.

Po posouzení předložené dokumentace nebyly orgánem odpadového hospodářství zjištěny skutečnosti bránící vydání souhlasného závazného stanoviska. Uskutečněním záměru při dodržení platných právních předpisů na úseku odpadového hospodářství a předložené dokumentace nejsou ohroženy zájmy chráněné zákonem o odpadech a jeho prováděcími předpisy.

#### **• Orgán ochrany přírody a krajiny (Mgr. Šárka Klevarová)**

Městský úřad Kopřivnice, odbor životního prostředí, jako věcně a místně příslušný orgán státní správy (dále „orgán ochrany přírody“, „správní orgán“) na úseku ochrany přírody a krajiny, dle ust. § 75 odst. 1 písm. c) a § 76 odst. 1 písm. a) zákona č. 114/1992 Sb., o ochraně přírody a krajiny, v platném znění (dále jen „zákon o ochraně přírody“), ve smyslu § 7 odst. 2, § 61 odst. 1 písm. a) a § 109 odst. 3 písm. b) zákona č. 128/2000 Sb., o obcích, ve znění pozdějších předpisů a ve smyslu ustanovení § 10 a § 11 zákona č. 500/2004 Sb., správní řád, ve znění pozdějších předpisů, vydává žadateli

#### **souhlasné závazné stanovisko,**

kterým pro účely vydání stavebního povolení stavby s názvem „ROZŠÍŘENÍ PARKOVACÍCH PLOCH NA ULICI DRUŽEBNÍ V KOPŘIVNICI“ na pozemcích parc.č. 584/31, 584/1 a 584/28 v k.ú. Kopřivnice:

#### **I.**

**Povoluje kácení dřevin rostoucích mimo les dle ust. § 8 odst. 1 zákona o ochraně přírody.** Kácení dřevin si vyžádají úpravy terénu za účelem rozšíření komunikace pro umístění parkovacích stání. Povolení se vydává pro těchto celkem 14 ks dřevin (o obvodech kmenů měřených ve výšce 130 cm nad zemí):

Na pozemku parc.č. 584/31 v k.ú. Kopřivnice:

- 1 ks břízy bělokoré (*Betula pendula*) - 130 cm

Na pozemku parc.č. 584/1 v k.ú. Kopřivnice:

- 6 ks javoru dlanitolistého (*Acer palmatum*) - 110 cm, 115 cm, 120 cm, 110 cm, 80 cm, 115 cm
- 1 ks břízy bělokoré (*Betula pendula*) - 130 cm

- o 1 ks lípy srdčité (*Tilia cordata*) – 85 cm
- o 5 ks jírovce maďalu (*Aesculus hippocastanum*) – 100 cm, 85 cm, 130 cm, 120 cm, 120 cm

**Povolení je vázáno na podmínku**

Kácení bude provedeno po nabytí právní moci rozhodnutí dle zákona č. 183/2006 Sb., o územním plánování a stavebním řádu, v platném znění (stavební zákon), ve prospěch kterého je toto závazné stanovisko vydáváno.

**II.**

**Ukládá náhradní výsadbu a následnou péči o dřeviny po dobu 5 let dle ust. § 9 odst. 1 zákona o ochraně přírody a krajiny**

**Náhradní výsadba je vázána na podmínky**

- o Výsadba bude provedena dle předložené projektové dokumentace „ROZŠÍŘENÍ PARKOVACÍCH PLOCH NA ULICI DRUŽEBNÍ V KOPŘIVNICI“ zpracovaná společností MSS-projekt s.r.o., IČ: 26849836, se sídlem Michelská 580/63, Michle, 14100 Praha, zodpovědný projektant Ing. Milan Koňář, ČKAIT: 1301681, č. zak. 17Zak00038, v prosinci 2018.
- o Výsadba bude provedena na pozemku parc.č. 584/1 v k.ú. Kopřivnice.
- o Vysazeno bude celkem 200 ks keřů a 4 ks stromů.
- o Budou vysazeny 4 ks okrasného kultivaru hrušně (*Pyrus calleryana* 'Chanticleer') a 200 ks keřů ve složení okrasných kultivarů 50 ks tavolníku (*Spiraea japonica* 'Genpei'), 115 ks tavolníku (*Spiraea x vanhouttei*) a 35 ks šeříku (*Syringa patula* 'Miss Kim').
- o Výsadba bude provedena a umístěna dle přílohy tohoto závazného stanoviska.
- o Na ploše č. 1 bude vysazeno 50 ks tavolníku (*Spiraea japonica* 'Genpei') ve sponu 50 x 50 cm, velikost výpěstku 30/40 cm, vzdálenost výsadby od zpevněných ploch 30 – 50 cm.
- o Na ploše č. 2 bude vysazeno 115 ks tavolníku (*Spiraea x vanhouttei*) ve sponu 70 x 70 cm, velikost výpěstku 40/60 cm, vzdálenost první řady od ohrubníku parkovacích stání min. 50 cm. Bude zapěstován jako tvarovaný živý plot.
- o Na ploše č. 3 bude vysazeno 35 ks šeříku (*Syringa patula* 'Miss Kim') ve sponu 100 x 100 cm (5 řad po 7 ks), velikost výpěstku 30/40 cm, vzdálenost výsadby od zpevněných ploch min. 50 cm.
- o Výsadba bude provedena odborně způsobilou osobou nebo odbornou firmou. Při výsadbě bude postupováno dle Arboristického standardu SPPK A 02 001 Výsadba stromů a SPPK A 02 003 Výsadba a řez keřů a lán.
- o Pokud v období 5 let po výsadbě dojde k odumření nebo jinému poškození dřeviny, je nutno vyměnit ji za novou.
- o Provedení náhradní výsadby se stanovuje v termínu **do 30.11.2021 včetně**.

**Odůvodnění:**

Po prostudování žádosti o vydání koordinovaného stanoviska nebo koordinovaného závazného stanoviska a jejích podkladů a na základě posouzení těchto podkladů v terénu na místě samém přistoupil správní orgán k vydání závazného stanoviska dle § 8 odst. 6 zákona o ochraně přírody o povolení kácení dřevin rostoucích mimo les dle § 8 odst. 1 zákona o ochraně přírody. Správnímu orgánu je znám stav dřevin, jejich situování na pozemcích i charakter stanoviště, kde se dřeviny nachází. Rozsah navrženého kácení se týká dřevin, které významným způsobem kolidují s provedením záměru, tedy rozšířením komunikace za účelem umístění parkovacích stání pro osobní automobily obyvatel sídliště. Umístění parkovacích stání je řešeno tak, aby zásah do sídlištní zeleně byl co nejmenší. Součástí předkládané projektové dokumentace je zpracování náhradní výsadby, jejímž účelem je opětovné doplnění chybějících dřevin. Správní orgán s nejnutnějším rozsahem kácených dřevin souhlasí. Za nezbytnou však považuje kompenzaci ekologicko-společenské újmy vzniklé kácením uvedených dřevin. V souladu s ustanovením § 9 odst. 1 zákona o ochraně přírody proto uložil povinnost provedení náhradní výsadby a následné péče. K výsadbě zvolil dřeviny navržené v předložené projektové

dokumentaci, které vhodně doplní ponechanou výsadbu a zároveň budou vysazeny v místě, kde k ekologicko-společenské újmě došlo. Vysazeny budou celkem 4 ks stromů a 200 ks keřů složení okrasných kultivarů 50 ks tavolníku (*Spiraea japonica* 'Genpei'), 115 ks tavolníku (*Spiraea x vanhouttei*) a 35 ks šefíku (*Syringa patula* 'Miss Kim'). Mimo tyto výsadby stromů a keřů budou realizovány také výsadby trvalek. Počet i druhové složení vysazovaných dřevin považuje správní orgán za dostačující, neboť zohledňuje konečné rozměry navržených dřevin, kterých jsou v rámci druhu schopny dosáhnout, a prostorové možnosti stanoviště, kde budou dřeviny, při dodržení charakteru výsadby, rozmístěny. Správní orgán současně stanovil podmínku následné péče o vysazené dřeviny na dobu nejvyššího možného zákonného maxima tj. 5 let. Pro účely zajištění kvalitní péče o vysazované dřeviny zanesl správní orgán do výrokové části závazného stanoviska v souladu oborovými normami další podmínky k provedení náhradní výsadby. Smyslem stanovených podmínek je zajištění dostatečného zapěstování výsadby na novém stanovišti a ustálení její ekologicko-společenské funkce. Pokud v období následné péče dojde k odumření či silnému poškození jakékoli nově vysazované dřeviny je nutné vyměnit ji za novou. Náhradní výsadba bude provedena nejpozději do 30.11.2021 včetně. Správní orgán podmínil kácení dřevin nabytím právní moci rozhodnutí vydaného dle stavebního zákona, a to z toho důvodu, aby byly dřeviny chráněny před odstraněním do doby, než bude zřejmé, že realizace záměru je z pohledu platné legislativy možná.

#### **Poučení**

Dle § 4 odst. 9 stavebního zákona lze nezákonné závazné stanovisko, vydané pro účely řízení podle stavebního zákona, zrušit nebo změnit správním orgánem nadřízeným dotčenému orgánu v rámci odvolacího řízení proti rozhodnutí, které bylo závazným stanoviskem podmíněno.

Toto závazné stanovisko není samostatným rozhodnutím ve správním řízení a jeho obsah je v souladu s § 149 odst. 1 správního řádu závazný pro výrokovou část rozhodnutí správního orgánu. Toto stanovisko nenahrazuje územní rozhodnutí, stavební povolení ani jiné úkony správních orgánů.

## **II. sdělení a vyjádření**

### **1) Městský úřad Kopřivnice, odbor životního prostředí:**

- **Vodoprávní úřad (Ing. Olga Pivoňová)**

Předložená dokumentace pro stavební povolení „ROZŠÍŘENÍ PARKOVACÍCH PLOCH NA ULICI DRUŽEBNÍ V KOPŘIVNICI“ se nedotýká zájmů chráněných zákonem č. 254/2001 Sb., o vodách a o změně některých zákonů (vodní zákon) ve znění pozdějších předpisů a **nepodléhá vydání závazného stanoviska vodoprávního úřadu dle ustanovení § 104 odst. 9 tohoto zákona.**

- **Orgán ochrany ovzduší (Mgr. Klára Bělcová)**

Podaná žádost se nedotýká zájmů chráněných zákonem č. 201/2012 Sb., o ochraně ovzduší, ve znění pozdějších předpisů.

- **Orgán ochrany přírody a krajiny (Mgr. Šárka Klevarová)**

V rozsahu naší působnosti dané ustanovením § 65, § 75 odst. 1, písm. c), § 76, § 77 a § 90 odst. 16 zákona č. 114/1992 Sb., o ochraně přírody a krajiny, v platném znění, **nemáme k výše uvedenému záměru dalších připomínek.**

- **Orgán ochrany zemědělského půdního fondu (Ing. Magda Slípková)**

Podaná žádost se nedotýká zájmů chráněných zákonem č. 334/1992 Sb., o ochraně zemědělského půdního fondu, ve znění pozdějších předpisů.

- **Orgán státní správy lesů (Ing. Jaroslav Jiřík)**

Podaná žádost se nedotýká zájmů chráněných zákonem č. 289/1995 Sb., o lesích a o změně a doplnění některých zákonů (lesní zákon), ve znění pozdějších předpisů.

2) **Městský úřad Kopřivnice, odbor stavebního řádu, územního plánování a památkové péče:**

- **Úsek územního plánování (Ing. Silvie Olšovská)**

Městský úřad Kopřivnice, odbor stavebního řádu, územního plánování a památkové péče, jako úřad územního plánování, k předloženému záměru "ROZŠÍŘENÍ PARKOVACÍCH PLOCH NA ULICI DRUŽEBNÍ V KOPŘIVNICI" sděluje, že k tomuto záměru, povolovanému podle části čtvrté zákona č. 183/2006 Sb., o územním plánování a stavebním řádu (stavební zákon), ve znění pozdějších předpisů, závazné stanovisko dle ust. § 96b odst. 1 stavebního zákona nevydává.

- **Úsek dopravy a silničního hospodářství (Ing. Milan Černý)**

Městský úřad Kopřivnice, odbor stavebního řádu, územního plánování a památkové péče – silniční správní úřad, nemá námitek k výše uvedené stavbě za předpokladu dodržení zákona č. 13/1997 Sb., o pozemních komunikacích, ve znění pozdějších předpisů, vyhlášky č. 104/1997 Sb., kterou se provádí zákon o pozemních komunikacích, ve znění pozdějších předpisů, zákona č. 361/2000 Sb., o provozu na pozemních komunikacích a o změnách některých zákonů, ve znění pozdějších předpisů a vyhlášky č. 294/2015 Sb., kterou se provádějí pravidla provozu na pozemních komunikacích, ve znění pozdějších předpisů.

- **Úsek památkové péče (Ing. arch. Irena Lapčíková)**

Podaná žádost se nedotýká zájmů chráněných zákonem č. 20/1987 Sb., o státní památkové péči, ve znění pozdějších předpisů.

„otisk úředního razítka“

Ing. Hynek Rulíšek, vedoucí odboru

V zast. Ing. Jaroslav Jiřík, vedoucí oddělení lesního hospodářství a ochrany přírody

Příloha: Schéma provedení a umístění náhradní výsadby keřů





1. Spiraee japonica 'Geopel' 50 ks, spon 50x50 cm, velikost výpěstku 30x40 cm, vzdálenost výsadby od zpevněných ploch 30 – 50 cm
2. Spiraea x variegata 115 ks, spon 70x70 cm, velikost výpěstku 40x60 cm, vzdálenost první řady od osazení parkovacích stání – min. 50 cm. Zapešlovat, pátu tvarovaný živý plot na výšku cca 1 m
3. Syringa patula 'Miss Klm' 35 ks, spon 100x100 cm (5 řad po 7 ks), velikost výpěstku 30x40 cm, vzdálenost výsadby od zpevněných ploch – min. 50 cm

**Celkem 200 ks listnatých keří**



Pomáhat a chránit

POLICIE ČESKÉ REPUBLIKY

PCR07ETRPO83060417

KRAJSKÉ ŘEDITELSTVÍ POLICIE MORAVSKOSLEZSKÉHO KRAJE

územní odbor Nový Jičín  
dopravní inspektorát



Č.j:KRPT-291971-1/ČJ-2018-070406

Nový Jičín 2. ledna 2019

Počet listů : 1

MSS – projekt s.r.o.  
Žerotínova 992  
Vsetín

**Vyjádření k projektové dokumentaci „Rozšíření parkovacích ploch na ulici Družební v Kopřivnici“ stupeň DÚR + DSP, vyjádření dle § 77 odst. 2 písm. b) zák. č. 361/2000 Sb.**

Policie České republiky, Krajské ředitelství policie Moravskoslezského kraje, Dopravní inspektorát v Novém Jičíně jako orgán státní správy na úseku bezpečnosti a plynulosti provozu na pozemních komunikacích, ve smyslu § 16 odst. 2 písm. b) zák. č. 13/1997 Sb., po prostudování předložené dokumentace,

**nemá námitek**

z hlediska svých sledovaných zájmů k nadepsané stavbě.

Ve smyslu § 77 odst. 2 písm. b) zákona č. 361/2000 Sb. **máme námítky** k umístění dopravního značení tak, jak je navrženo v předložené dokumentaci.

- Doporučujeme DZ IP11b s piktogramy, které jsou uvedeny v obr. č. 117 TP65 umístit u krajních stání a tyto DZ doplnit DT E7b.
- Tímto opatřením bude zřejmé, jaký je stanoven režim resp. způsob stání ze všech stran.
- Naše doporučení považujte za vyjádření dle § 77 odst. 2 písm. b) zák. č. 361/2000 Sb.

Dopravní značení musí být provedeno podle normy ČSN 12899-1 a ČSN 018020, zák. č. 361/2000 Sb., v souladu s vyhláškou č. 294/2015 Sb., včetně novel, kterou se provádějí pravidla provozu na pozemních komunikacích a umístěno dle Zásad pro dopravní značení na pozemních komunikacích II. vydání TP 65, vydaných Ministerstvem dopravy a spojů České republiky pod Č.j:532/2013-120-STSP/1 ze dne 31. července 2013 s účinností od 1. srpna 2013.

K umístění dopravního značení je nutné stanovení, které vydává příslušný silniční správní úřad.

Zpracoval : por. Mgr. Petr Londín, komisař

**npor. Mgr. David KRUPP**  
pověřen zastupováním vedoucího DI

npor. Bc. Zdeněk Macíček

03.01.2019 07:14:24

Digitálně podepsal:

npor. Bc. Zdeněk Macíček  
POLICIE ČESKÉ REPUBLIKY

Důvod: V zastoupení

www.policie.cz

Svatopluka Čecha č. 11  
741 01 Nový Jičín

Tel.: +420 974 735 257, 258  
Email: nj.di@pcr.cz



# HASIČSKÝ ZÁCHRANNÝ SBOR MORAVSKOSLEZSKÉHO KRAJE

700 30 Ostrava - Zábřeh, Výškovická 40

## územní odbor Nový Jičín

741 11 Nový Jičín, Zborovská 5



Č. j.: HSOS -9885-7/2017

Nový Jičín 11.1.2019

Vyřizuje: Pavel Dvorský  
Tel.: 950 725 122  
E-mail: pavel.dvorsky@hzsmk.cz

Počet listů: 1  
Přílohy:  
PID: HZSTX00AOZUN

MSS- projekt s.r.o.  
Žerotínova 992  
755 01 Vsetín

### Závazné stanovisko dotčeného orgánu na úseku požární ochrany

**Název stavby:** Rozšíření parkovacích ploch na ulici Družební v Kopřivnici  
**Místo stavby:** parc. č. 584/31, 584/1, 584/28, k.ú. Kopřivnice  
**Stavebník – investor:** Město Kopřivnice, IČ: 00298077  
**Předložená dokumentace:** dokumentace pro stavební řízení, datum zpracování 12/2018

Hasičský záchranný sbor Moravskoslezského kraje (dále jen „HZS MSK“) jako věcně a místně příslušný dotčený orgán na úseku požární ochrany dle ustanovení § 26 odst. 2 písm. b) a ustanovení § 31 odst. 1 písm. b) zákona č. 133/1985 Sb., o požární ochraně, ve znění pozdějších předpisů (dále jen „zákon o požární ochraně“), posoudil výše uvedenou dokumentaci, předloženou dne 7.1.2019. K této dokumentaci **vydává** v souladu s ustanovením § 31 odst. 3 zákona o požární ochraně a dále dle ustanovení § 149 odst. 1 zákona č. 500/2004 Sb., správní řád, ve znění pozdějších předpisů,

**závazné souhlasné stanovisko.**

### Odůvodnění

HZS MSK vycházel při vydání závazného stanoviska z těchto podkladů:

- Požárně bezpečnostní řešení (Ing. Zdeněk Jiříček, ČKAIT 1300149, 01/2019).

Posouzením předložené projektové dokumentace v rozsahu požárně bezpečnostního řešení dle ustanovení § 46 odst. 1 vyhlášky č. 246/2001 Sb., o stanovení podmínek požární bezpečnosti a výkonu státního požárního dozoru (vyhláška o požární prevenci), ve znění vyhlášky č. 221/2014 Sb., dospěl HZS MSK k závěru, že požárně bezpečnostní řešení splňuje obsahové náležitosti dle ustanovení § 41 vyhlášky o požární prevenci. Z obsahu posouzeného požárně bezpečnostního řešení vyplývá, že jsou splněny technické podmínky požární ochrany kladené na danou stavbu vyhláškou č. 23/2008 Sb., o technických podmínkách požární ochrany staveb, ve znění vyhlášky č. 268/2011 Sb.

nprap. Pavel Dvorský  
referent pracoviště prevence,  
ochrany obyvatelstva a krizového řízení

# Krajská hygienická stanice Moravskoslezského kraje se sídlem v Ostravě

NA BĚLIDLE 7, 702 00 OSTRAVA

VÁŠ DOPIS ZN.: 309/2017 KR  
ZE DNE: 21.12.2018

SPIS. ZNAČKA: S-KHSMS68581/2018/NJ/HOK  
ČÍSLO JEDNACÍ: KHSMS68581/2018/NJ/HOK  
VYŘIZUJE: Ing. Jaromír Košťál  
TEL.: 556 770 383  
E-MAIL: jaromir.kostal@khssova.cz

DATUM: 16.1.2019

MSS-projekt s.r.o.  
Dana Krčmářová

Michelská 580/63

141 00 Praha 4 - Michle

## ZÁVAZNÉ STANOVISKO

Krajská hygienická stanice Moravskoslezského kraje se sídlem v Ostravě, jako místně a věcně příslušný správní úřad podle § 82 odst. 1 a odst. 2 písm. i) zákona č. 258/2000 Sb., o ochraně veřejného zdraví a o změně některých souvisejících zákonů, ve znění pozdějších předpisů (dále jen „zákon č. 258/2000 Sb.“), jako dotčený správní úřad ve smyslu § 77 odst. 1 zákona č. 258 /2000 Sb. a § 4 odst. 2 zákona č. 183/2006 Sb., o územním plánování a stavebním řádu (stavební zákon), posoudila žádost společnosti MSS-projekt s.r.o., se sídlem: Michelská 580/63, 141 00 Praha 4 Michle, která na základě plné moci za dne 22.8.2017 zastupuje Město Kopřivnice, se sídlem: Štefánikova 1163, 742 21 Kopřivnice, jako žadatele o stanovisko k projektové dokumentaci „Rozšíření parkovacích ploch na ulici Družební v Kopřivnici“.

Po zhodnocení souladu předložených podkladů s požadavky předpisů v oblasti ochrany veřejného zdraví Krajská hygienická stanice Moravskoslezského kraje se sídlem v Ostravě vydává v řízení podle § 149 odst.1 zákona č. 500/2004 Sb. správní řád, ve znění pozdějších předpisů, podle ustanovení § 82 odst. 2 písm. i) zákona č. 258/2000 Sb. toto závazné stanovisko:

S projektovou dokumentací „Rozšíření parkovacích ploch na ulici Družební v Kopřivnici“ jako podkladem pro stavební řízení

## s o u h l a s í.

### Odůvodnění:

Na základě žádosti společnosti MSS-projekt s.r.o., se sídlem: Michelská 580/63, 141 00 Praha 4 Michle, ze dne 27.12.2018, posoudila Krajská hygienická stanice Moravskoslezského kraje se sídlem v Ostravě jako dotčený správní úřad soulad předložené projektové dokumentace s požadavky předpisů v oblasti ochrany veřejného zdraví. Předmětem projektové dokumentace je částečné rozšíření stávající místní komunikace ulice Družební, stávajících parkovacích ploch a chodníků včetně umístění míst pro kontejnery na komunální odpad v místě panelového sídliště „Sever“ v Kopřivnici. Je navrženo rozšíření ulice Družební ze stávající šířky 4,0 m na 5,0 m ve dvou úsecích. Úsek A v délce 60 m a úsek B v délce 107 m. Dále je navrženo rozšíření stávajících parkovacích ploch o stávající zatravněné plochy na pozemku parc.č. 584/1. Stavebními úpravami vzniknou 4 kolmá stání včetně 1 místa pro ZTP a 30 kolmých stání včetně 2 míst pro ZTP. V rámci stavby bude provedena také stavební úprava stávajícího odvodnění. Odvodnění dešťových vod z povrchu místní komunikace bude zachováno jako stávající – příčným a podélným sklonem svedeno do stávajících a obnovených uličních vpustí. Součástí projektu jsou nové i opravované stávající komunikace pro pěší. Základní šířka nových chodníků je 2,0 m, u opravovaných chodníků se odvíjí od jejich stávajících rozměrů, která je od 1,1 m do 3,0 m. Povrch bude ze zámkové dlažby v šedé barvě.



Realizací stavby nedojde k navýšení dopravy v řešeném území. Předpokládaná doba výstavby je 3 měsíce. Předložená projektová dokumentace není v rozporu s požadavky zákona č. 258/2000 Sb., o ochraně veřejného zdraví a o změně některých souvisejících zákonů, ve znění pozdějších předpisů a předpisů souvisejících.

Ing. Jaromír Košťál, v.r.  
vedoucí oddělení hygieny obecné a komunální  
Krajské hygienické stanice Moravskoslezského kraje  
se sídlem v Ostravě  
územní pracoviště Nový Jičín

**Rozdělovník:**

1. adresát - 2 listy (datovou zprávou)
2. KHS, ÚP N. Jičín (HOK) - 1 list/ 2 str.



# HASIČSKÝ ZÁCHRANNÝ SBOR MORAVSKOSLEZSKÉHO KRAJE

700 30 Ostrava - Zábřeh, Výškovická 40

**územní odbor Nový Jičín**

741 11 Nový Jičín, Zborovská 5



Č. j.: HSOS -9885-7/2017

Nový Jičín 11.1.2019

Vyřizuje: Pavel Dvorský  
Tel.: 950 725 122  
E-mail: pavel.dvorsky@hzsmk.cz

Počet listů: 1  
Přílohy:  
PID: HZSTX00AOZUN

MSS- projekt s.r.o.  
Žerotínova 992  
755 01 Vsetín

## **Závazné stanovisko dotčeného orgánu na úseku požární ochrany**

**Název stavby:** Rozšíření parkovacích ploch na ulici Družební v Kopřivnici

**Místo stavby:** parc. č. 584/31, 584/1, 584/28, k.ú. Kopřivnice

**Stavebník – investor:** Město Kopřivnice, IČ: 00298077

**Předložená dokumentace:** dokumentace pro stavební řízení, datum zpracování 12/2018

Hasičský záchranný sbor Moravskoslezského kraje (dále jen „HZS MSK“) jako věcně a místně příslušný dotčený orgán na úseku požární ochrany dle ustanovení § 26 odst. 2 písm. b) a ustanovení § 31 odst. 1 písm. b) zákona č. 133/1985 Sb., o požární ochraně, ve znění pozdějších předpisů (dále jen „zákon o požární ochraně“), posoudil výše uvedenou dokumentaci, předloženou dne 7.1.2019. K této dokumentaci **vydává** v souladu s ustanovením § 31 odst. 3 zákona o požární ochraně a dále dle ustanovení § 149 odst. 1 zákona č. 500/2004 Sb., správní řád, ve znění pozdějších předpisů,

**závazné souhlasné stanovisko.**

### **Odůvodnění**

HZS MSK vycházel při vydání závazného stanoviska z těchto podkladů:

- Požárně bezpečnostní řešení (Ing. Zdeněk Jiříček, ČKAIT 1300149, 01/2019).

Posouzením předložené projektové dokumentace v rozsahu požárně bezpečnostního řešení dle ustanovení § 46 odst. 1 vyhlášky č. 246/2001 Sb., o stanovení podmínek požární bezpečnosti a výkonu státního požárního dozoru (vyhláška o požární prevenci), ve znění vyhlášky č. 221/2014 Sb., dospěl HZS MSK k závěru, že požárně bezpečnostní řešení splňuje obsahové náležitosti dle ustanovení § 41 vyhlášky o požární prevenci. Z obsahu posouzeného požárně bezpečnostního řešení vyplývá, že jsou splněny technické podmínky požární ochrany kladené na danou stavbu vyhláškou č. 23/2008 Sb., o technických podmínkách požární ochrany staveb, ve znění vyhlášky č. 268/2011 Sb.

nprap. Pavel Dvorský  
referent pracoviště prevence,  
ochrany obyvatelstva a krizového řízení

Tel.: +420 950 725 111

IČ: 708 84 561

Elektronický podpis: 11.1.2019  
IC Certifikát autora podpisu :  
Jméno : Pavel Dvorský  
Vydal : PostSignum Qualified C...  
Platnost do : 8.10.2019

MSS-projekt s.r.o.  
Žerotínova 992  
Vsetín

V Kopřivnici 30.8. 2017

**Věc: Žádost o vyjádření k existenci sítí ve správě TEPLO Kopřivnice, s.r.o.**

Na základě Vaší žádosti ve věci vyjádření k akci:

**“ Rozšíření parkovacích ploch na ulici Družební v Kopřivnici ”**

Souhlasíme s dokumentací pro stavební povolení: **“ Rozšíření parkovacích ploch na ulici Družební v Kopřivnici ”**

**Pro zhotovitele stanovujeme tyto podmínky:**

V současné době se zde nachází předizolované horkovodní potrubí v úseku “A” viz. situace. Je to staré funkční předizolované potrubí tudíž není geodeticky zaměřena jeho hloubka ani poloha. Bude nutné v tomto úseku vykopat ručně dvě sondy, v jaké hloubce se dané potrubí nachází. Pokud zde bude krytí vyšší než 0,8m nebude problém s touto stavbou v našem ochranném pásmu. Pokud bude nižší budeme muset najít řešení společně na místě. Před započítím výkopu mě prosím kontaktujte na tel. číslo 739 551 614.

1. Dodavatel prací musí před zahájením prací si musí zajistit vytýčení podzemního zařízení a prokazatelně seznámit pracovníky, jichž se to týká, s jejich polohou a upozornit na odchylky od výkresové dokumentace.
2. Výkopové práce do vzdálenosti 1 metr od kraje tepelného kanálu (rozvodu tepla) musí být prováděny ručně. V případě provedení sond (ručně) může být tato vzdálenost snížena na 0,5m.
3. Zemní práce musí být prováděny v souladu s CSN 73 3050 ( zemní práce ) a při zemních pracích musí být dodržena Vyhl. č. 324/90 Sb.
4. Dodavatel prací musí oznámit příslušnému provozovateli distribuční soustavy (TEPLO Kopřivnice s.r.o.) zahájení prací minimálně 3 pracovní dny předem.
5. Při potřebě přejíždění trasy podzemních vedení vozidly nebo mechanismy je třeba po dohodě s provozovatelem provést dodatečnou ochranu proti mechanickému poškození.
6. Bez předchozího souhlasu je zakázáno snižovat nebo zvyšovat vrstvu zeminy nad kanálem (rozvodem tepla).
7. Každé poškození zařízení provozovatele distribuční soustavy musí být okamžitě nahlášeno dispečinku CZT (na dispečerské pracoviště tel. 739 551 614)

S pozdravem



**Bc. Jan Klosík**  
Provozní technik Tepla Kopřivnice s.r.o.,



3.11

## Prodloužení platnosti pro vyjádření k existenci rozvodů

Stavba: Rozšíření parkovací plochy na ul. Družební, v Kopřivnici

Kabelová televize Kopřivnice s.r.o. prodlužuje platnost vyjádření pro stavbu:

„Rozšíření parkovací plochy na ul. Družební, v Kopřivnici.“ ze dne 30.8.2017.

Toto rozhodnutí je platné ode dne vydání po dobu jednoho roku.

v Kopřivnici dne 27.9.2018

podpis 

Dobrý den,  
žádám o vyjádření k existenci technického zařízení.

V připojeném souboru zasílám:  
formulář žádosti.

NÁZEV AKCE: ROZŠÍŘENÍ PARKOVACÍCH PLOCH NA ULICI

DŮVOD ŽÁDOSTI: Existence sítí

S pozdravem

MSS-projekt s.r.o.  
Dana Krčmářová  
Žerotínova 922  
75501 Vsetín  
e-mail: [krcmarova@mss-projekt.cz](mailto:krcmarova@mss-projekt.cz)

(Žádost zaslána prostřednictvím služby e-UtilityReport. Pokud chcete reagovat, nepoužívejte tlačítko Odpovědět. Kontakt na žadatele naleznete výše v e-mailu, kontakt na provozovatele služby: [info@mawis.eu](mailto:info@mawis.eu))

2x

2x DN 193/280

2x DN 80/160

č.p. 1000/1

vedení  
KTK optic

nerealizováno

2x DN 80/160

2x DN 32/125

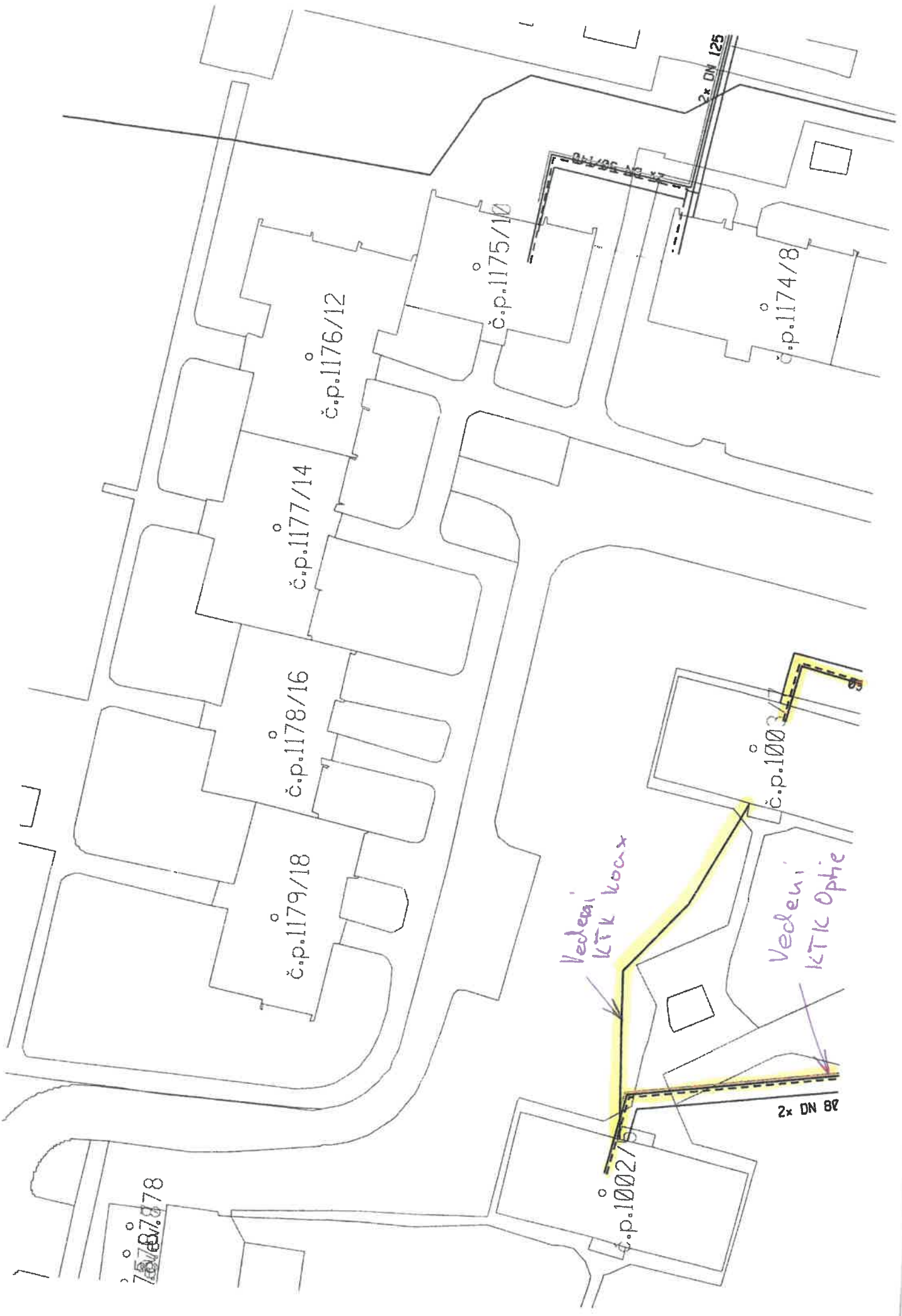
2x DN 80/160

2x DN 150/280

2x DN 20/90

2x DN 100/225

č.p. 925/2c



č.p.1174/8

č.p.1175/10

č.p.1176/12

č.p.1177/14

č.p.1178/16

č.p.1179/18

č.p.1002/5

č.p.1003/7

Vedeni  
KTK voda

Vedeni  
KTK optie

2x DN 125

2x DN 80

7578



## Vyjádření o existenci rozvodů Kabelové televize Kopřivnice

Toto vyjádření se vydává pro potřebu :

Stavebního řízení

územního řízení

k jiným účelům

Pro stavbu : „Rozšíření parkovací plochy na ul. Družební,  
v Kopřivnici.“

V uvažovaném prostoru Vaší stavby se nachází naše :

Podzemní rozvody

domovní rozvody

venkovní rozvaděče

Při její realizaci :

Dojde

může dojít

nedojde

ke styku s naším vedením

Vyzýváme Vás proto, aby se dostavil odpovědný pracovník a seznámil se se skutečnou situací polohy našich vedení. Při provádění zemních nebo jiných prací, které mohou ohrozit naše vedení či zařízení, je Vaše organizace povinna učinit veškerá opatření, aby nedošlo k jejich poškození zejména tím, že zajistí:

- a) písemné uvědomění o zahájení prací nejpozději 15 dnů předem
- b) před zahájením prací vyznačení polohy vedení a zařízení přímo na staveništi
- c) prokazatelné seznámení pracovníků, kteří budou provádět práce, s polohou vedení
- d) upozornění pracovníků, aby dbali při práci v těchto místech největší opatrnosti a nepoužívali zde nevhodné nářadí a ve vzdálenosti nejméně 1 m po každé straně vyznačené trasy vedení nepoužívali žádných mechanizačních prostředků
- e) aby odkryté kabely a zařízení byly řádně zabezpečeny proti poškození, a to i třetí osobou
- f) aby organizace provádějící zemní práce zhutnila zeminu pod kabelem před jeho zakrytím (záhozem) a vyzvala Kabelovou televizi k provedení kontroly před zakrytím kabelu, zda není vedení (zařízení) viditelně poškozeno
- g) aby při provádění zemních prací byla dodržena ČSN 73 3050 „Zemní práce“
- h) aby při křížení, popřípadě souběžích vedení byla dodržena ČSN 73 6005 „Prostorová uspořádání sítí technického vybavení“
- i) aby bylo hlášeno Kabelové televizi neprodleně každé poškození vedení a zařízení
- j) aby bylo Kabelové televizi písemně oznámeno ukončení stavby


Kabelová televize požaduje před zahájením prací vytrasování veškerých svých vedení, jež se v prostoru stavby nacházejí. Písemnou objednávku je třeba doručit nejméně 3 týdny před požadovaným termínem.

**Toto vyjádření pozbývá platnosti rok ode dne vydání.**

Toto vyjádření opravňuje k zakreslení stávající situace vedení dle podkladů Kabelové televize. Podklady jsou k dispozici na adrese: KTK, Záhumenní 1152, Kopřivnice, tel: 595 179 111

Pro případ poškození našich vedení nebo zařízení, můžeme účtovat smluvní pokutu ve výši 8 000,- za každý případ. Za každý den (i započatý), kdy bude rozvod nebo jeho část mimo provoz pak 800,- plus veškeré náklady na opravu a úhradu škod, jež vzniknou v souvislosti s nefunkčností sítě či prací související s opravou.

v Kopřivnici dne ...30. 8. 2017.....

podpis ..........

Byl jsem seznámen s polohou vedení, počtem kabelů, způsobem umístění a zodpovídám za správnost zákresu a jeho rozsah.

.....

v Kopřivnici .....

podpis .....